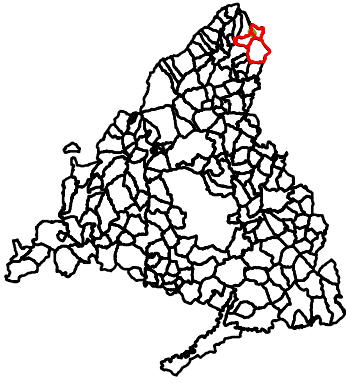


CATÁLOGO DE PASOS DE PALOMAS MIGRATORIAS

Nombre del paso	Término municipal	Régimen cinegético	Monte donde se encuentra	Propiedad de los terrenos
Alto de la Hiruela	La Hiruela	Reserva de Caza "Sonsaz"	M-3015 "La Maleza y Otros"	Ayuntamiento de la Hiruela
El Boquerón	Canencia	Caza Controlada y Coto Privado M-10843 y M-10214	Puerto de Canencia, Puerto Morcuera y Tercios Canencia	Comunidad de Madrid y Vecinos Canencia
Collado de las Palomas	Puebla de la Sierra	Reserva de Caza Sonsaz"	M-3007 "Montes Consorciados"	Ayuntamiento de Puebla de la Sierra
Collado Ventoso	Cercedilla- La Granja de San Ildefonso	Coto Privado M-10852 y Coto Nacional	M-32 CUP Madrid y M-2 del CUP Segovia	Ayuntamiento de Cercedilla - Comunidad de Castilla y León
Puerto de Carboneras	Rozas de Puerto real	Coto Privado M-10310	El Castañar y Navahondilla, en Ávila	Nuevo Tiétar, S. A. y Guadalamín, S. A.
Hoyo Redondillo	Cercedilla-La Granja de San Ildefonso	Coto Privado M-10784	M-32 CUP Madrid y M-2 del CUP Segovia	Ayuntamiento de Cercedilla - Comunidad de Castilla y León
Hoyo Redondillo	Navacerrada-La Granja de San Ildefonso	Coto Privado M-10886 y Coto Nacional	M-25 CUP Madrid y M-2 del CUP Segovia	Ayuntamiento de Navacerrada- Comunidad de Castilla y León
Puerto de la Fuenfría	Cercedilla-La Granja de San Ildefonso	Coto Privado M-10852 y Coto Nacional	M-32 CUP Madrid y M-2 del CUP Segovia	Ayuntamiento de Cercedilla- Comunidad de Castilla y León
Puerto de Navafría	Lozoya	Caza Controlada- Comunidad de Castilla y León	M-1013 "Puerto de Lozoya"- "Pinar de Navafría"	Comunidad de Madrid - Comunidad de Castilla y León
El Salinero	La Hiruela	Reserva de Caza "Sonsaz"	M- 3145 "Los Pedregales"	Ayuntamiento de la Hiruela
Valdesquí	Rascafría-La Granja de San Ildefonso	Coto Privado M-10191 y Coto Nacional	Las Guarramillas y M-2 del CUP Segovia	Estación Alpina de Cotos - Comunidad de Castilla y León

Paso tradicional de palomas Alto de la Hiruela

Localización:



Acceso:

Por la carretera M-137 desde Montejo de la Sierra hacia La Hiruela, en el pk. 21,500 se cruza con una pista; es el camino GR88, a este y oeste de este cruce se ubican los puestos del Alto de la Hiruela.

La coordenada se presenta en datum ETRS89, asimilable a WGS84.



Puesto n°:

1

Coordenadas X e Y ETRS89:

X: 459857, Y: 4546595

Montejo de la Sierra



Puestos Alto de la Hiruela ETRS89
Términos Municipales



n°: 1

La Hiruela

n°: 2

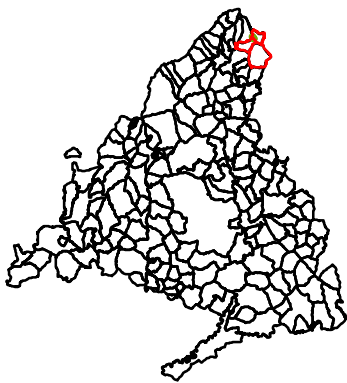
n°: 3

n°: 4

n°: 5

Paso tradicional de palomas Alto de la Hiruela

Localización:



Acceso:

Por la carretera M-137 desde Montejo de la Sierra hacia La Hiruela, en el pk. 21,500 se cruza con una pista; es el camino GR88, a este y oeste de este cruce se ubican los puestos del Alto de la Hiruela.

La coordenada se presenta en datum ETRS89, asimilable a WGS84.

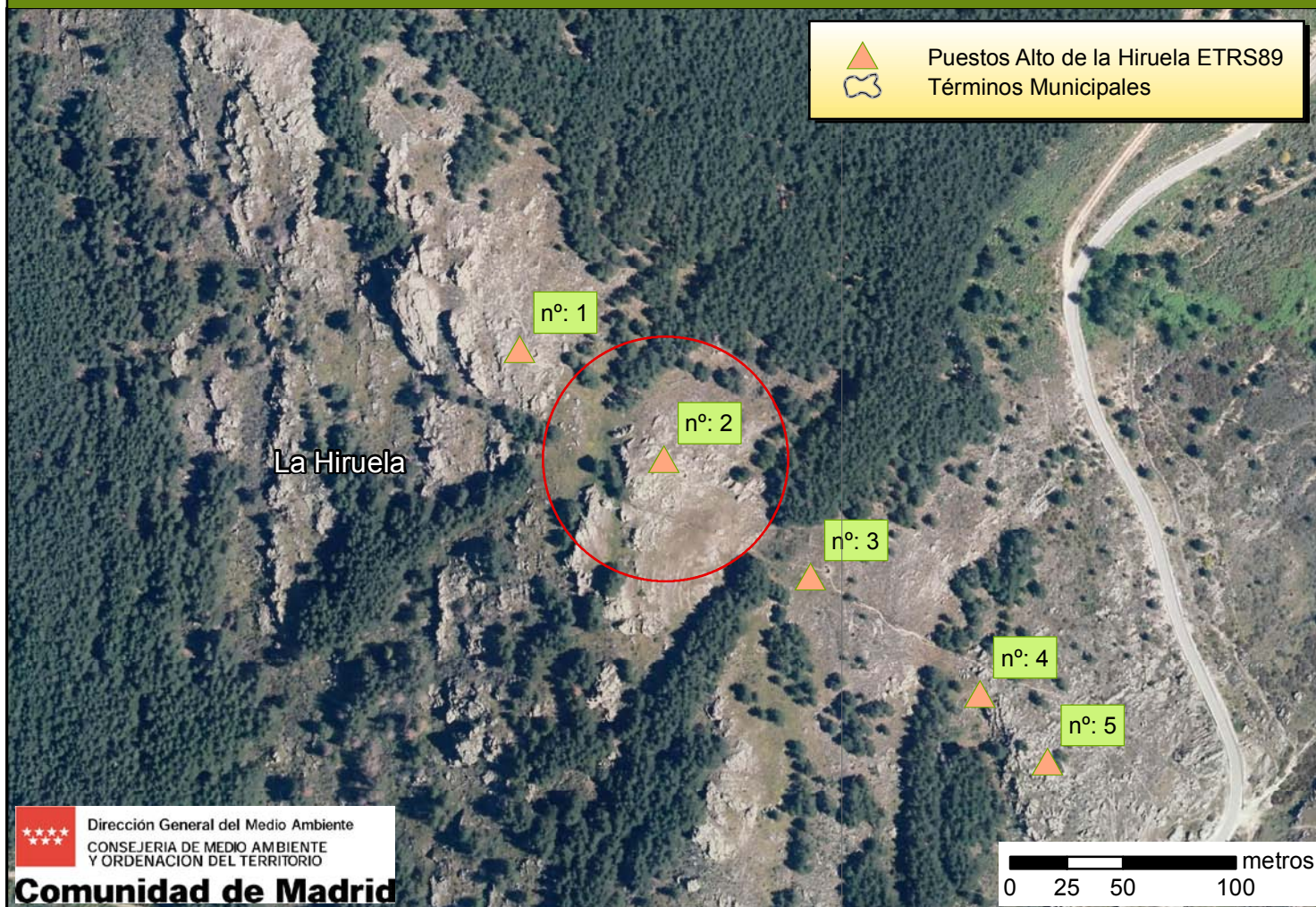


Puesto nº:

2

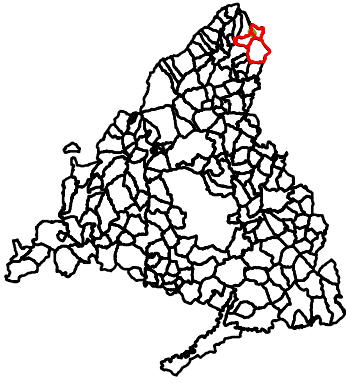
Coordenadas X e Y ETRS89:

X: 459921, Y: 4546546



Paso tradicional de palomas Alto de la Hiruela

Localización:



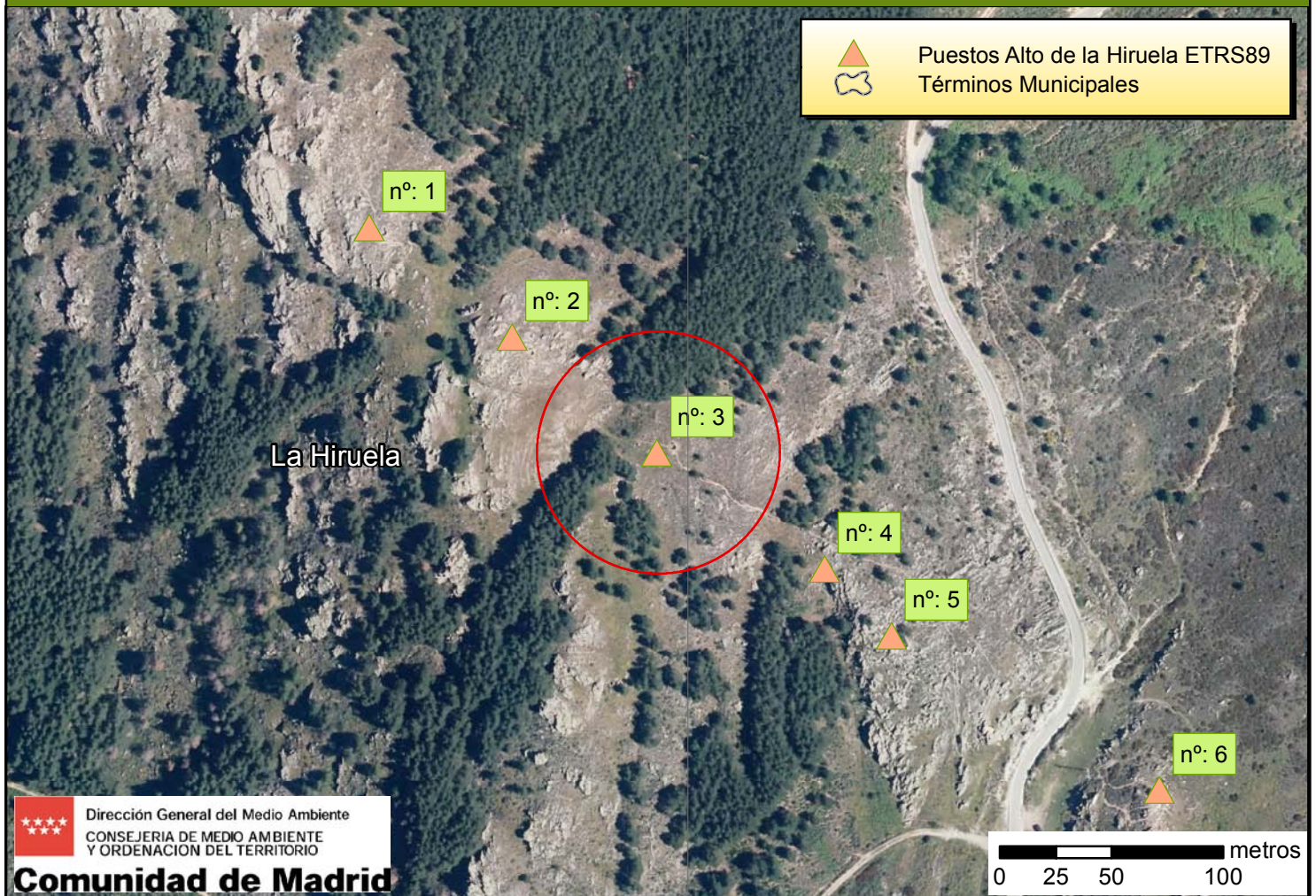
Acceso:

Por la carretera M-137 desde Montejo de la Sierra hacia La Hiruela, en el pk. 21,500 se cruza con una pista; es el camino GR88, a este y oeste de este cruce se ubican los puestos del Alto de la Hiruela.

La coordenada se presenta en datum ETRS89, asimilable a WGS84.

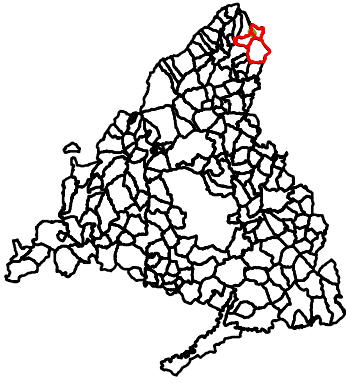


Puesto n°: 3 Coordenadas X e Y ETRS89: X: 459986, Y: 4546494



Paso tradicional de palomas Alto de la Hiruela

Localización:



Acceso:

Por la carretera M-137 desde Montejo de la Sierra hacia La Hiruela, en el pk. 21,500 se cruza con una pista; es el camino GR88, a este y oeste de este cruce se ubican los puestos del Alto de la Hiruela.

La coordenada se presenta en datum ETRS89, asimilable a WGS84.



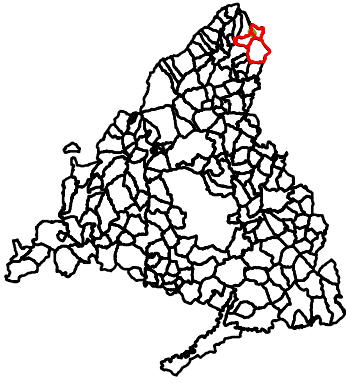
Puesto n°: 4

Coordenadas X e Y ETRS89: X: 460061, Y: 4546442



Paso tradicional de palomas Alto de la Hiruela

Localización:



Acceso:

Por la carretera M-137 desde Montejo de la Sierra hacia La Hiruela, en el pk. 21,500 se cruza con una pista; es el camino GR88, a este y oeste de este cruce se ubican los puestos del Alto de la Hiruela.

La coordenada se presenta en datum ETRS89, asimilable a WGS84.

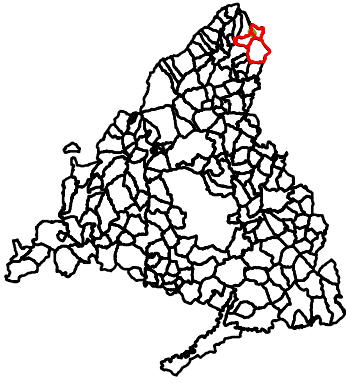


Puesto n°: **5** Coordenadas X e Y ETRS89: X: 460091, Y: 4546412



Paso tradicional de palomas Alto de la Hiruela

Localización:



Acceso:

Por la carretera M-137 desde Montejo de la Sierra hacia La Hiruela, en el pk. 21,500 se cruza con una pista; es el camino GR88, a este y oeste de este cruce se ubican los puestos del Alto de la Hiruela.

La coordenada se presenta en datum ETRS89, asimilable a WGS84.

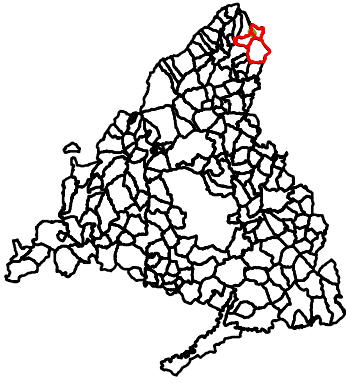


Puesto n°: **6** Coordenadas X e Y ETRS89: X: 460211, Y: 4546343



Paso tradicional de palomas Alto de la Hiruela

Localización:



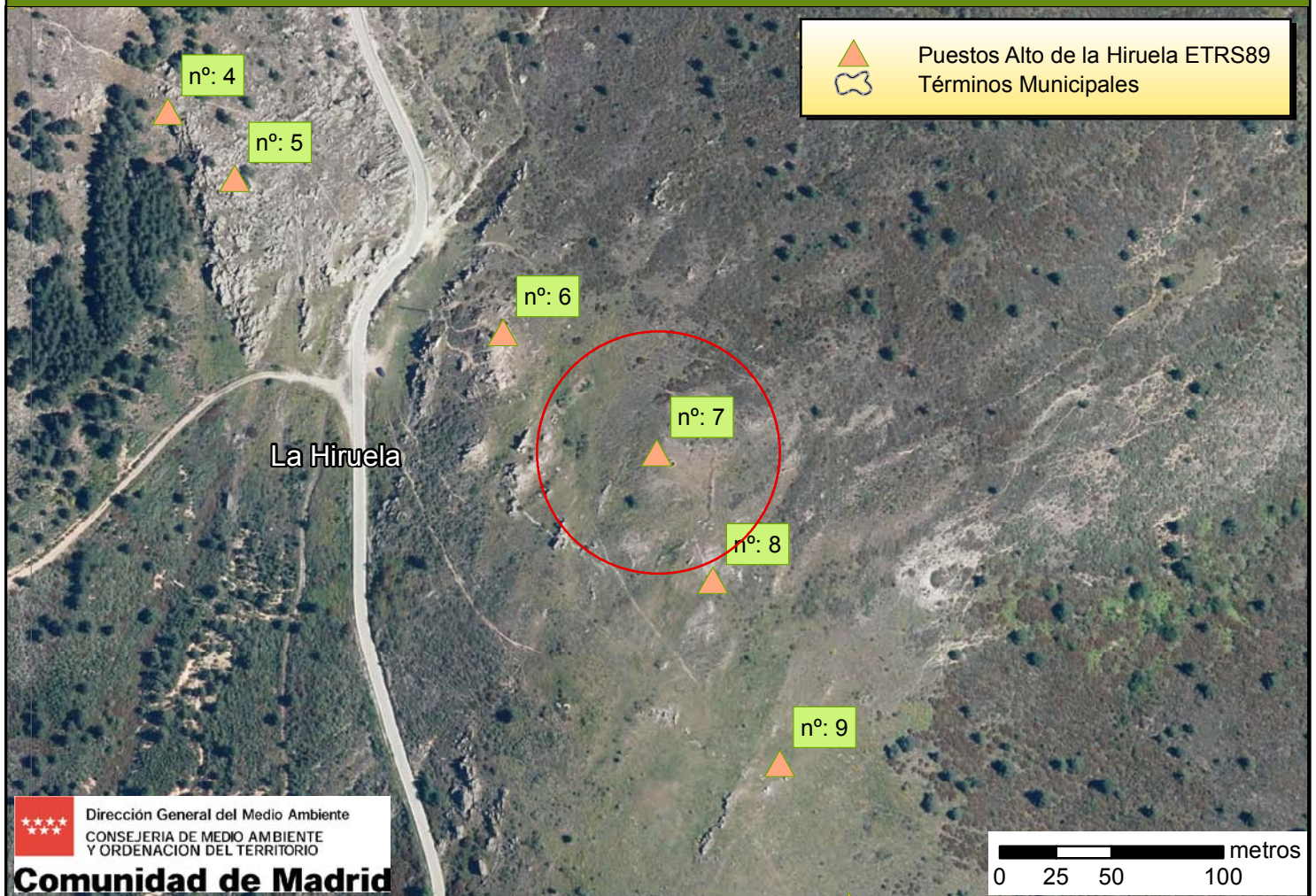
Acceso:

Por la carretera M-137 desde Montejo de la Sierra hacia La Hiruela, en el pk. 21,500 se cruza con una pista, es el camino GR88, a este y oeste de este cruce se ubican los puestos del Alto de la Hiruela.

La coordenada se presenta en datum ETRS89, asimilable a WGS84.

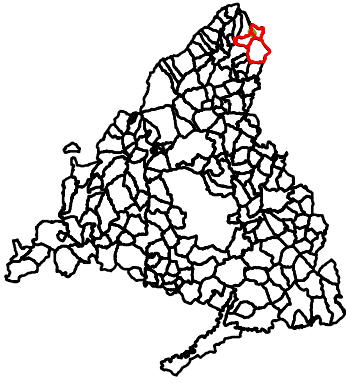


Puesto n°: **7** Coordenadas X e Y ETRS89: X: 460280, Y: 4546289



Paso tradicional de palomas Alto de la Hiruela

Localización:



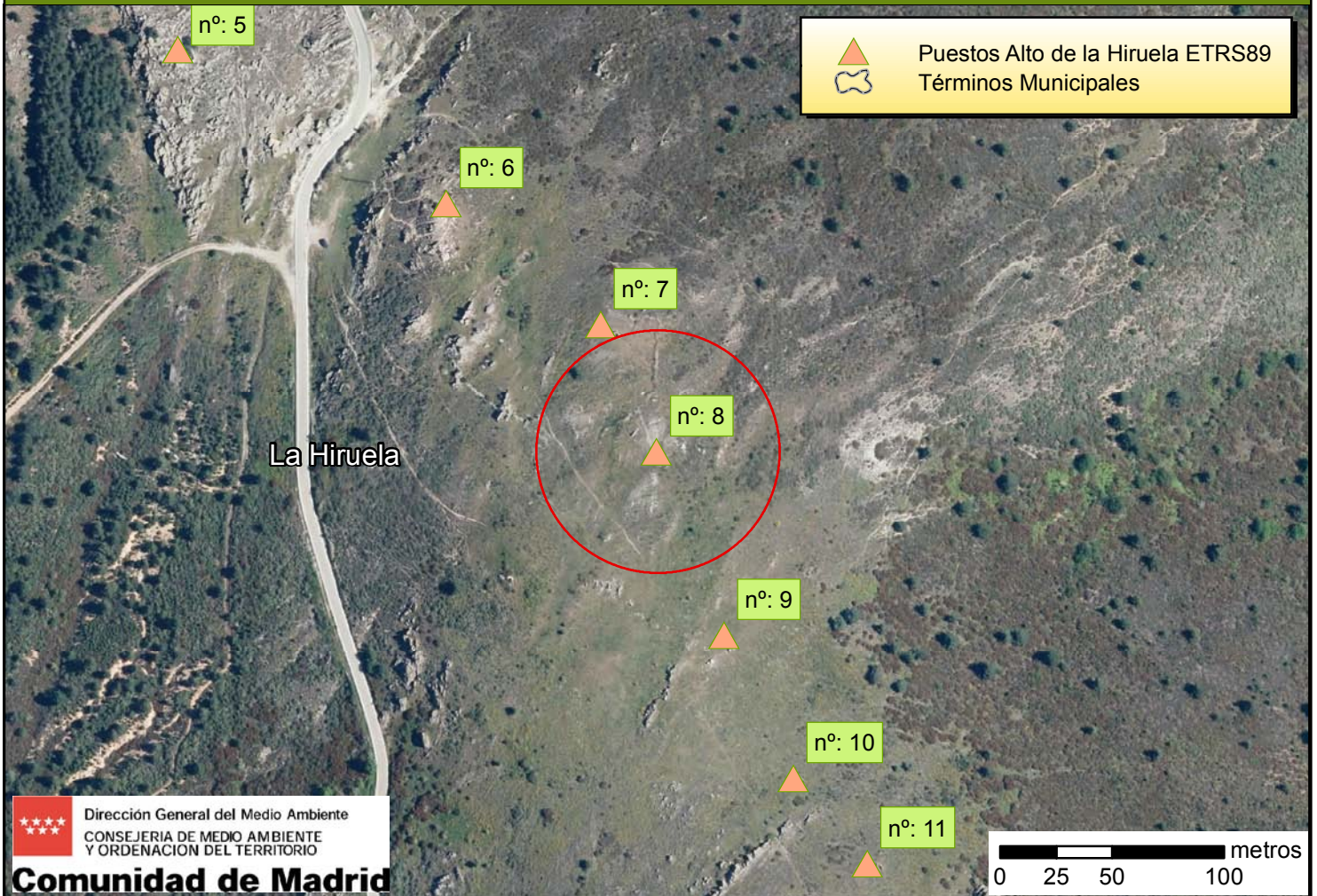
Acceso:

Por la carretera M-137 desde Montejo de la Sierra hacia La Hiruela, en el pk. 21,500 se cruza con una pista; es el camino GR88, a este y oeste de este cruce se ubican los puestos del Alto de la Hiruela.

La coordenada se presenta en datum ETRS89, asimilable a WGS84.

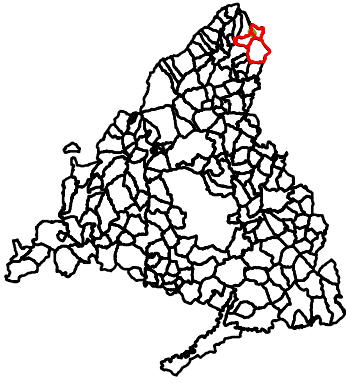
Puesto n°: 8

Coordenadas X e Y ETRS89: X: 460305, Y: 4546232



Paso tradicional de palomas Alto de la Hiruela

Localización:



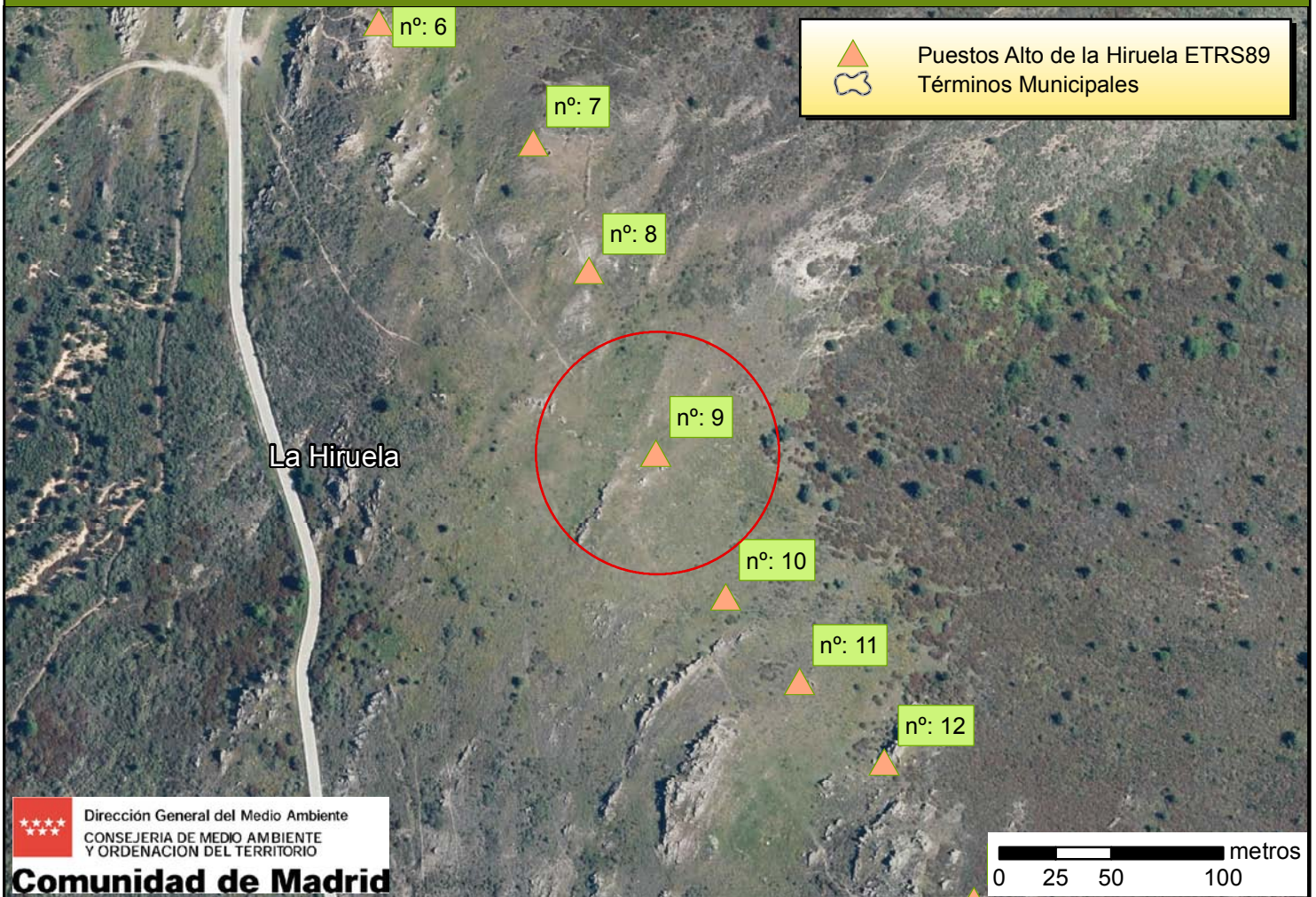
Acceso:

Por la carretera M-137 desde Montejo de la Sierra hacia La Hiruela, en el pk. 21,500 se cruza con una pista; es el camino GR88, a este y oeste de este cruce se ubican los puestos del Alto de la Hiruela.

La coordenada se presenta en datum ETRS89, asimilable a WGS84.

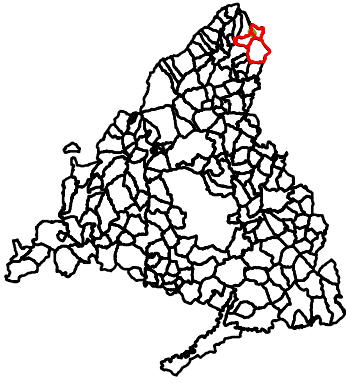


Puesto nº: 9 Coordenadas X e Y ETRS89: X: 460335, Y: 4546150



Paso tradicional de palomas Alto de la Hiruela

Localización:



Acceso:

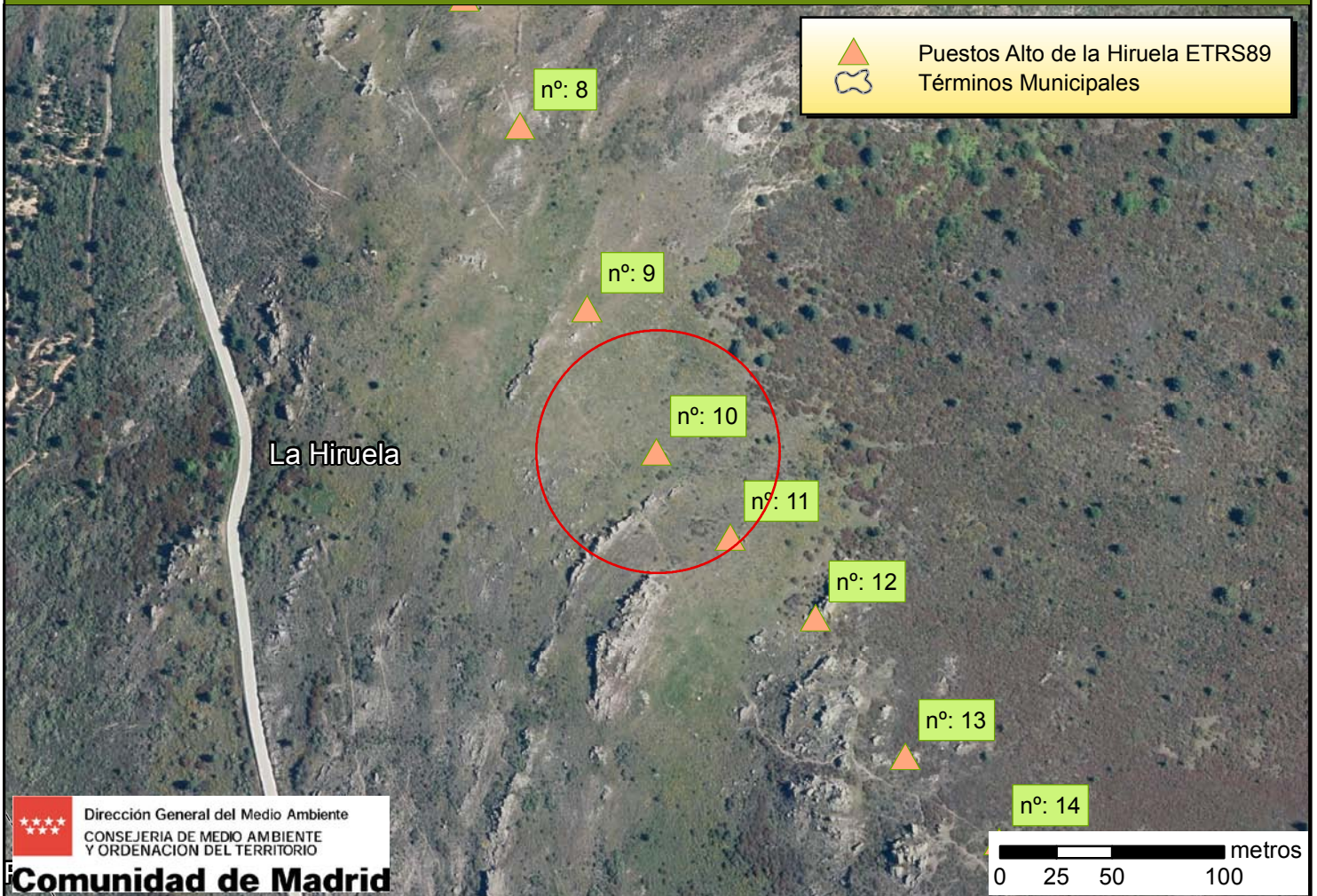
Por la carretera M-137 desde Montejo de la Sierra hacia La Hiruela, en el pk. 21,500 se cruza con una pista; es el camino GR88, a este y oeste de este cruce se ubican los puestos del Alto de la Hiruela.

La coordenada se presenta en datum ETRS89, asimilable a WGS84.



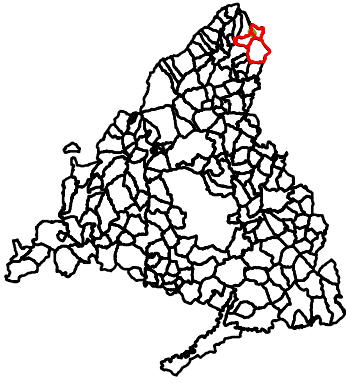
Puesto nº: 10

Coordenadas X e Y ETRS89: X: 460366, Y: 4546086



Paso tradicional de palomas Alto de la Hiruela

Localización:



Acceso:

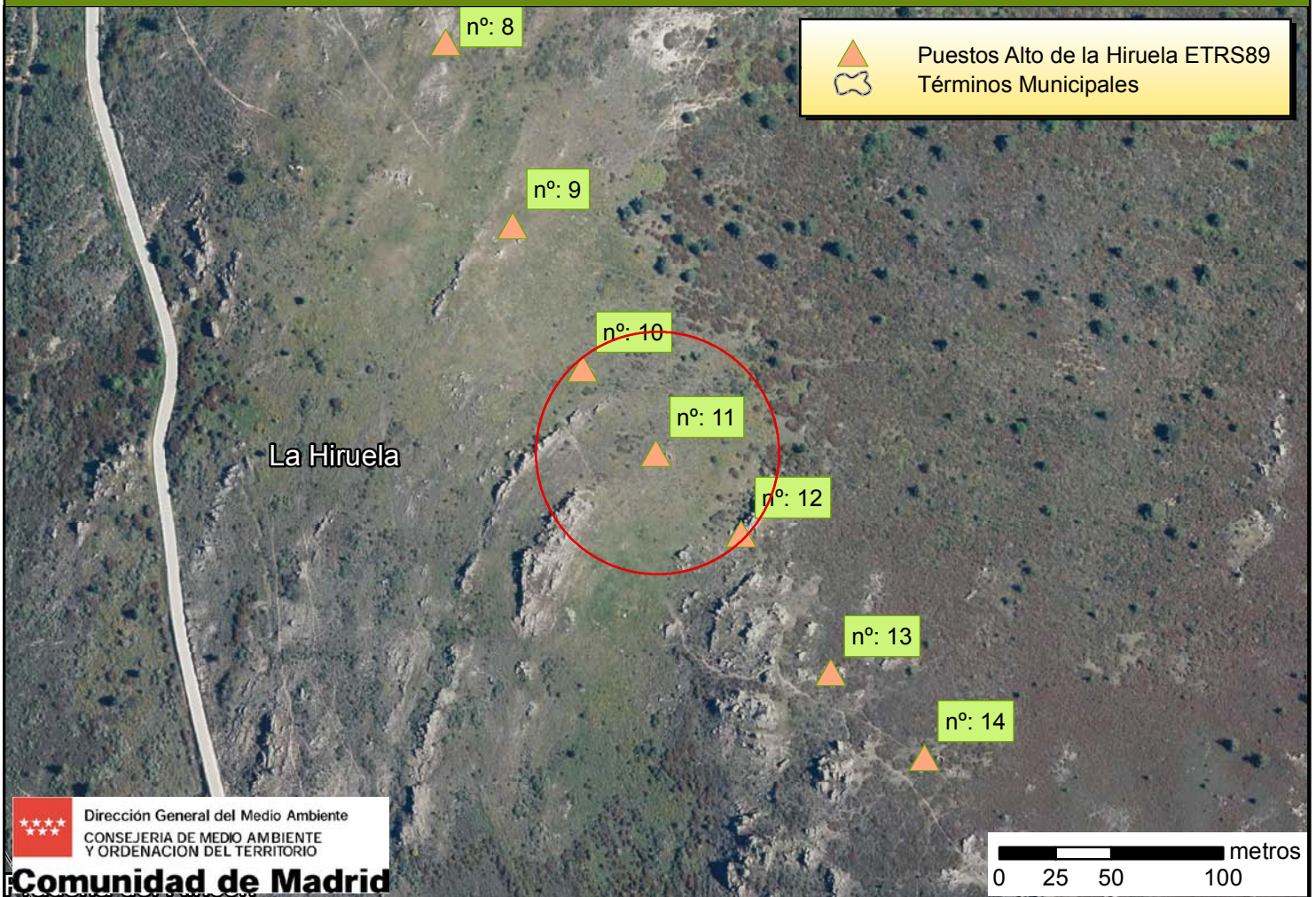
Por la carretera M-137 desde Montejo de la Sierra hacia La Hiruela, en el pk. 21,500 se cruza con una pista; es el camino GR88, a este y oeste de este cruce se ubican los puestos del Alto de la Hiruela.

La coordenada se presenta en datum ETRS89, asimilable a WGS84.



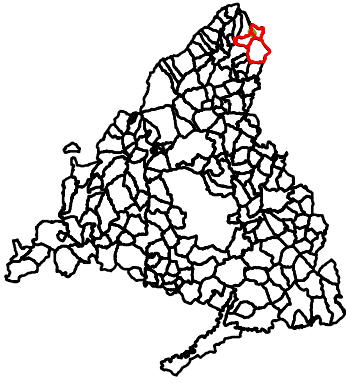
Puesto n°: 11

Coordenadas X e Y ETRS89: X: 460399, Y: 4546048



Paso tradicional de palomas Alto de la Hiruela

Localización:



Acceso:

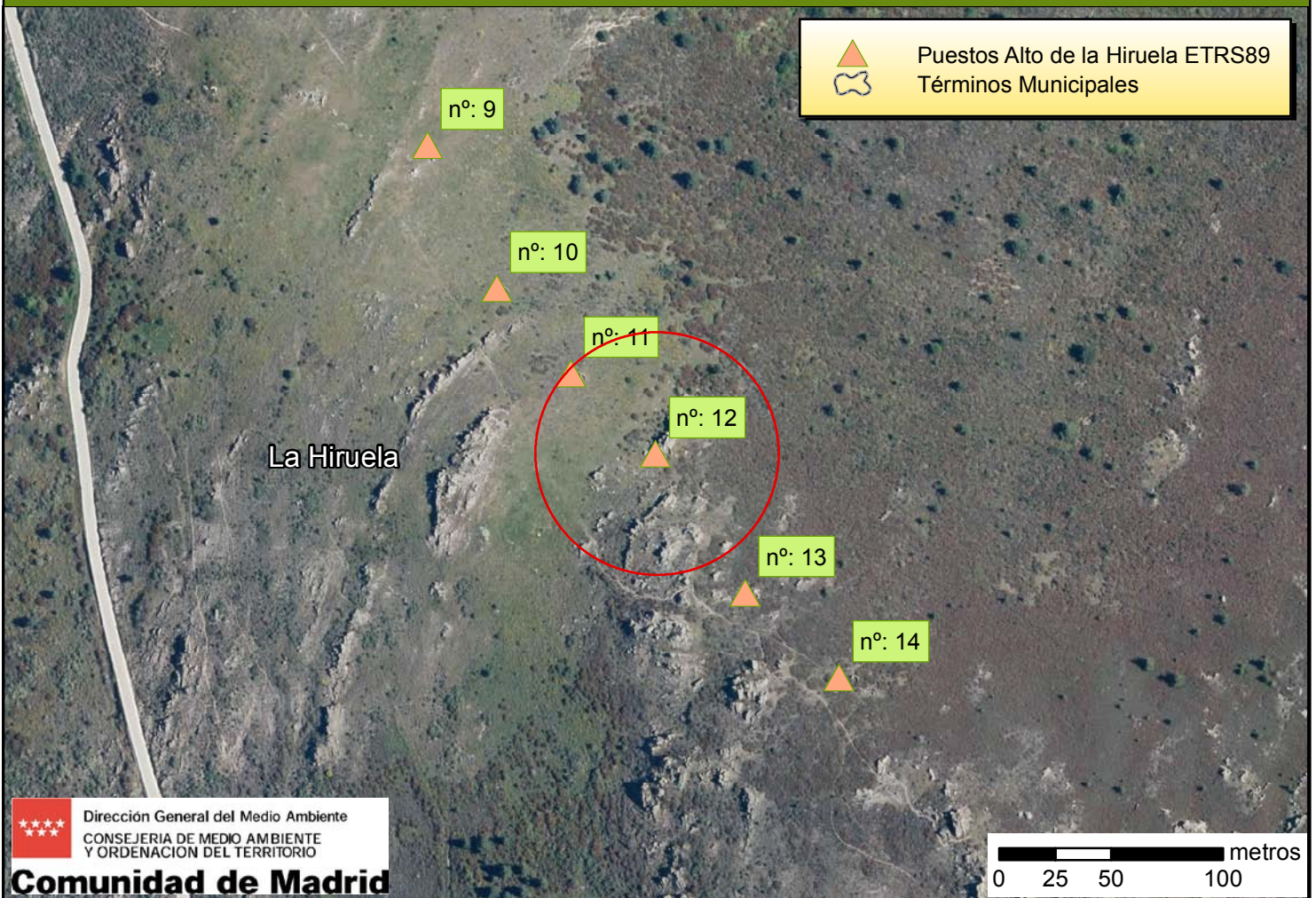
Por la carretera M-137 desde Montejo de la Sierra hacia La Hiruela, en el pk. 21,500 se cruza con una pista; es el camino GR88, a este y oeste de este cruce se ubican los puestos del Alto de la Hiruela.

La coordenada se presenta en datum ETRS89, asimilable a WGS84.



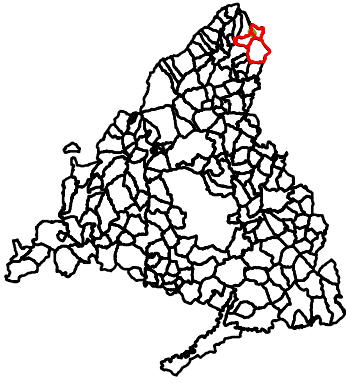
Puesto nº: 12

Coordenadas X e Y ETRS89: X: 460437, Y: 4546012



Paso tradicional de palomas Alto de la Hiruela

Localización:



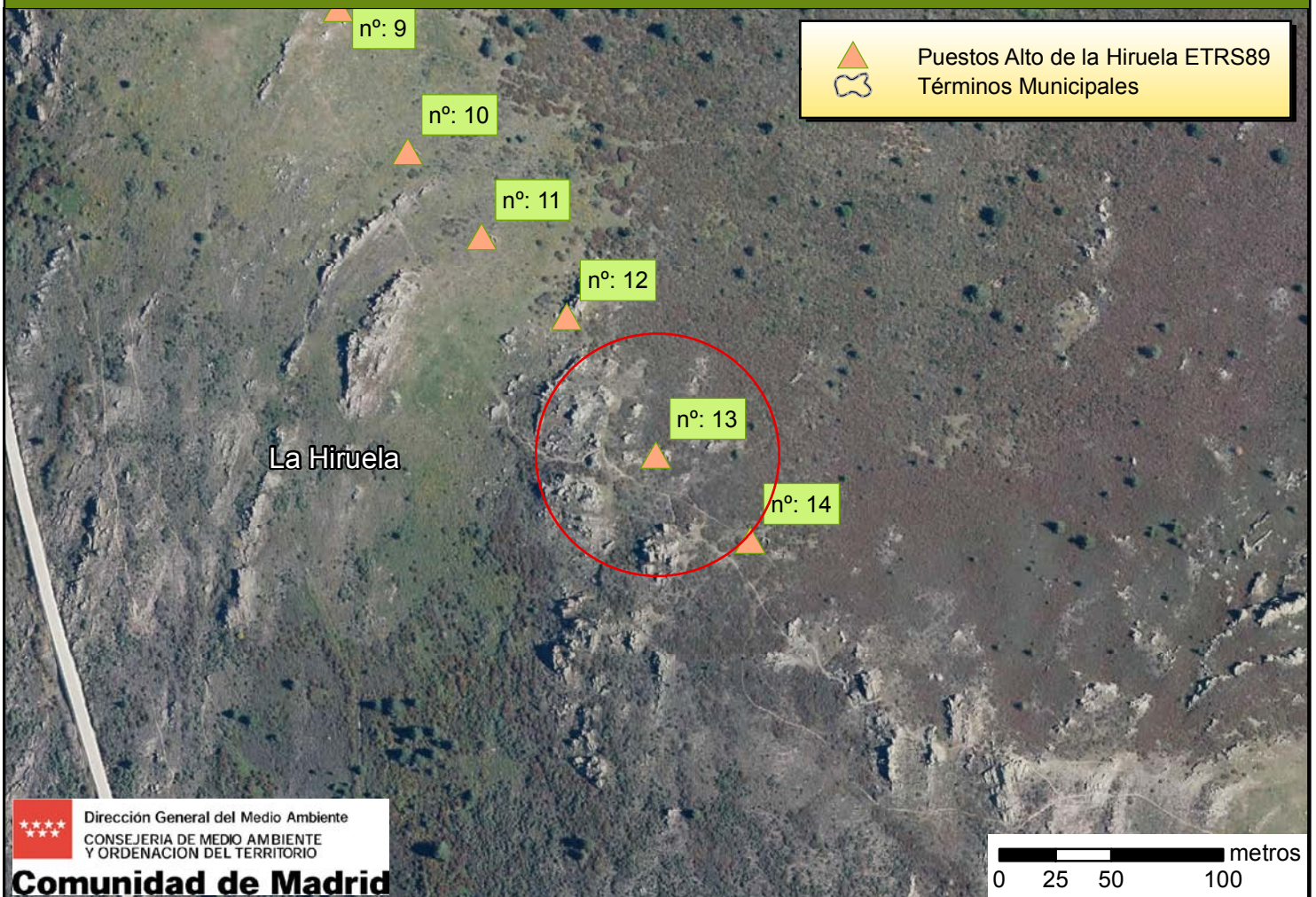
Acceso:

Por la carretera M-137 desde Montejo de la Sierra hacia La Hiruela, en el pk. 21,500 se cruza con una pista, es el camino GR88, a este y oeste de este cruce se ubican los puestos del Alto de la Hiruela.

La coordenada se presenta en datum ETRS89, asimilable a WGS84.

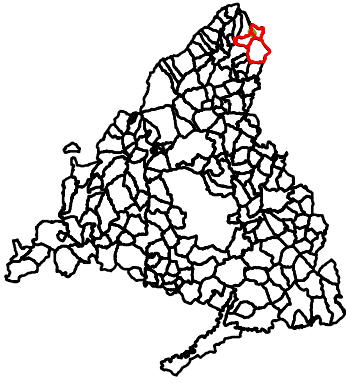


Puesto n°: 13 Coordenadas X e Y ETRS89: X: 460477, Y: 4545950



Paso tradicional de palomas Alto de la Hiruela

Localización:



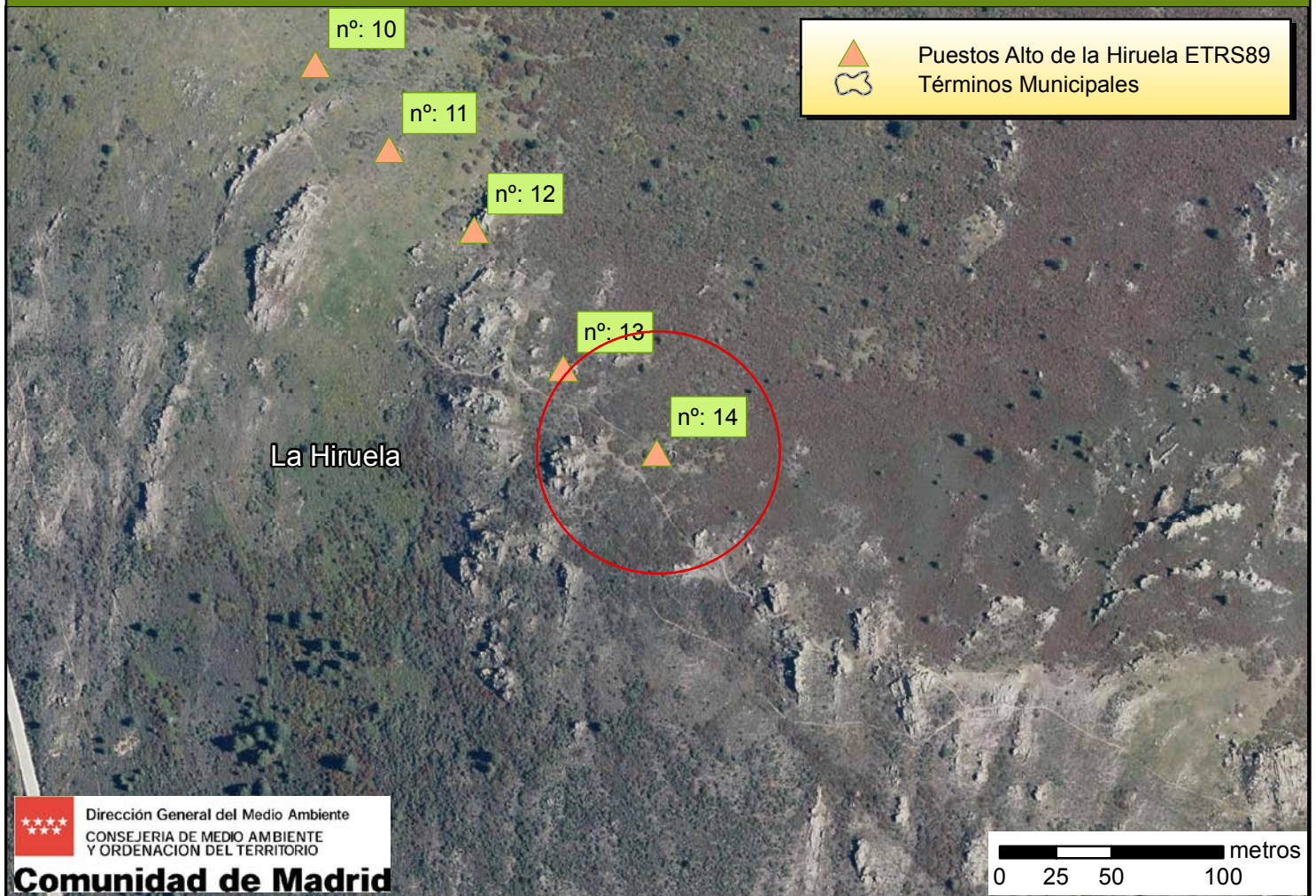
Acceso:

Por la carretera M-137 desde Montejo de la Sierra hacia La Hiruela, en el pk. 21,500 se cruza con una pista, es el camino GR88, a este y oeste de este cruce se ubican los puestos del Alto de la Hiruela.

La coordenada se presenta en datum ETRS89, asimilable a WGS84.

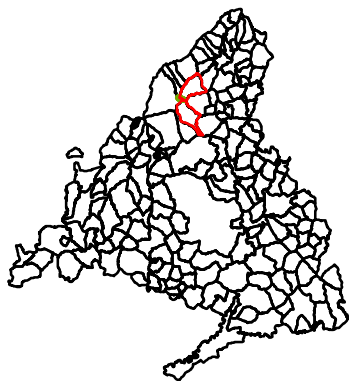


Puesto n°: 14 Coordenadas X e Y ETRS89: X: 460519, Y: 4545912



Paso tradicional de palomas El Boquerón

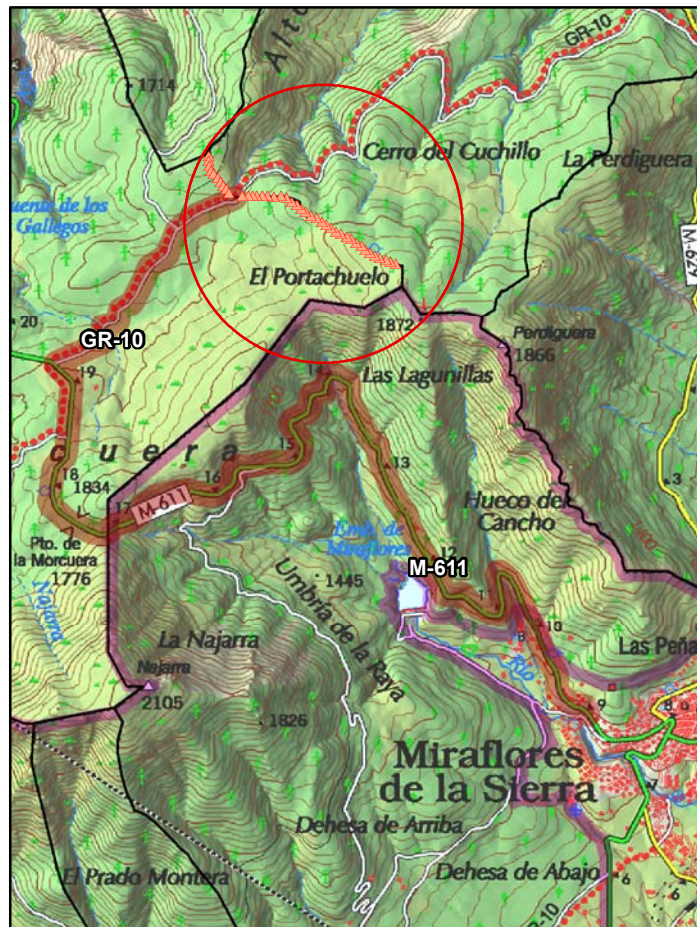
Localización:



Acceso:

Por la carretera M-611 desde Miraflores de la Sierra hacia Rascafría, en el pk. 19,300 sale una pista: camino GR10, Altos de la Morcuera al Collado de Hontanares, aproximadamente a 2,5 km se encuentran los puestos a este y oeste, que coinciden con la línea del límite de término municipal.

La coordenada se presenta en datum ETRS89, asimilable a WGS84.



Puesto nº: 62 Coordenadas X e Y ETRS89: X: 432660, Y: 4522509



Paso tradicional de palomas El Boquerón

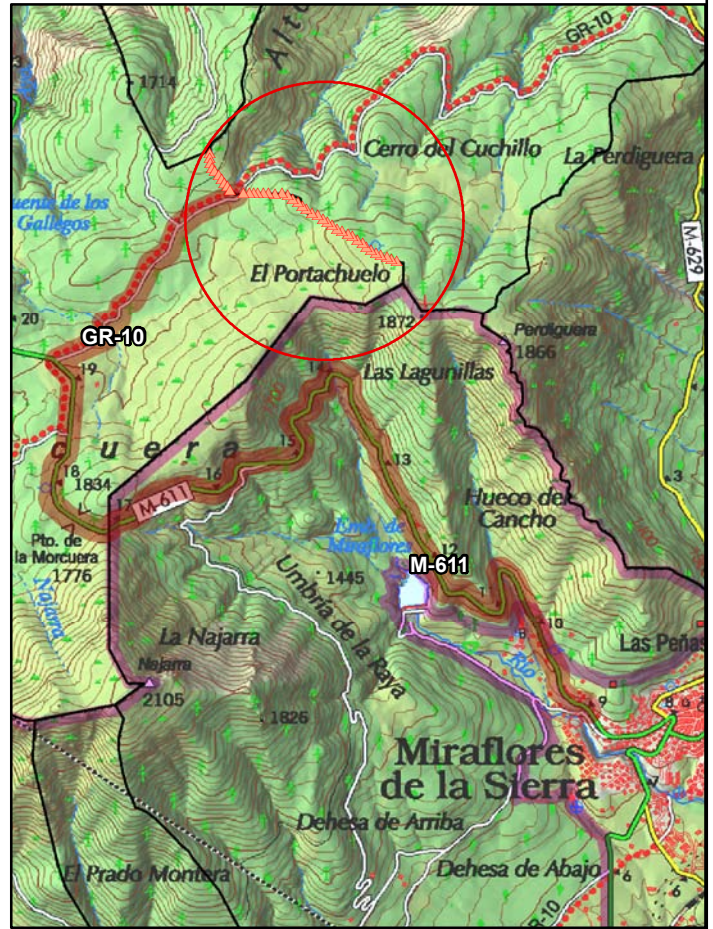
Localización:



Acceso:

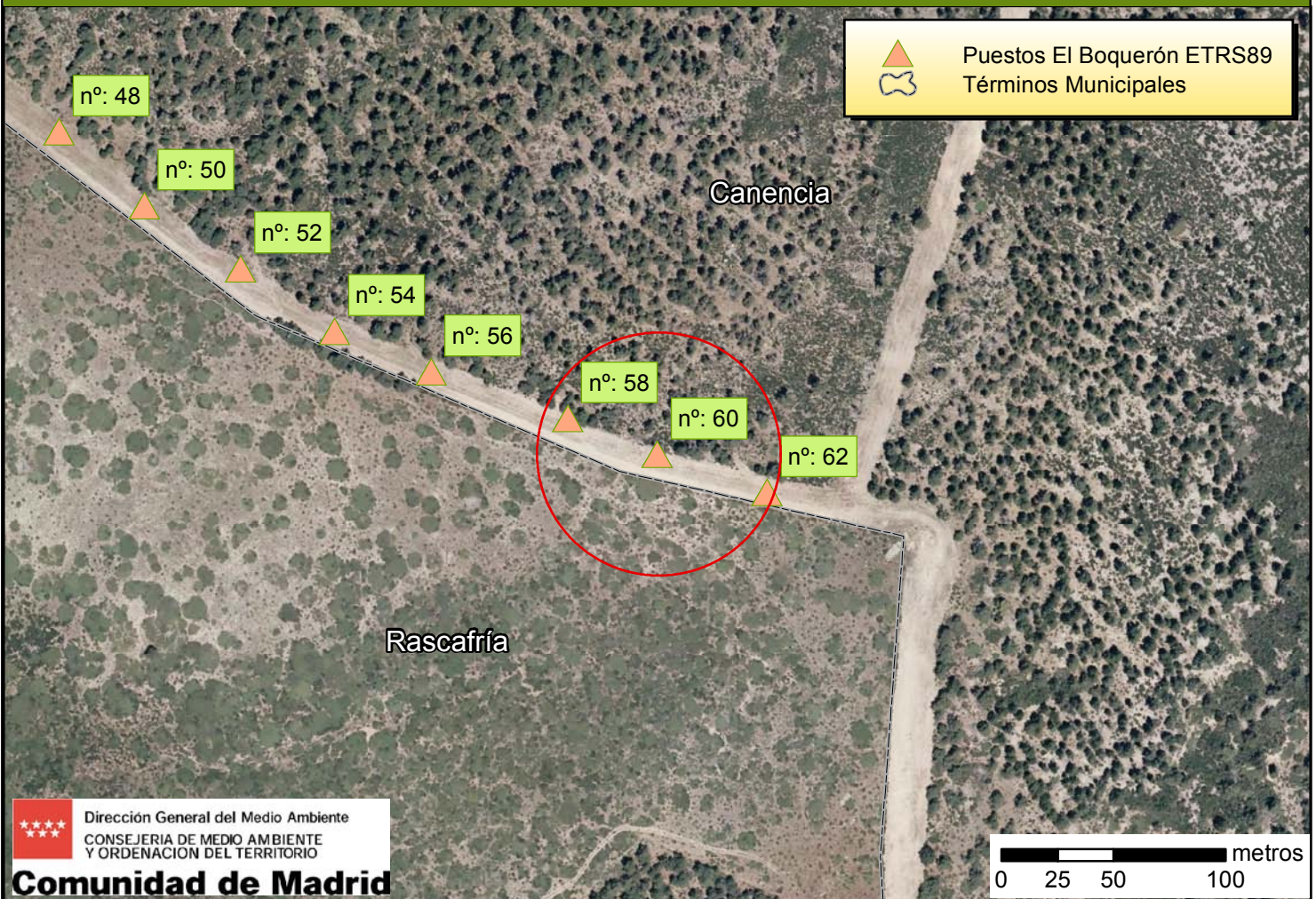
Por la carretera M-611 desde Miraflores de la Sierra hacia Rascafría, en el pk. 19,300 sale una pista: camino GR10, Altos de la Morcuera al Collado de Hontanares, aproximadamente a 2,5 km se encuentran los puestos a este y oeste, que coinciden con la línea del límite de término municipal.

La coordenada se presenta en datum ETRS89, asimilable a WGS84.



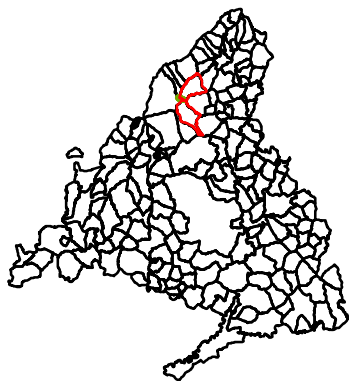
Puesto n°: 60

Coordenadas X e Y ETRS89: X: 432611, Y: 4522526



Paso tradicional de palomas El Boquerón

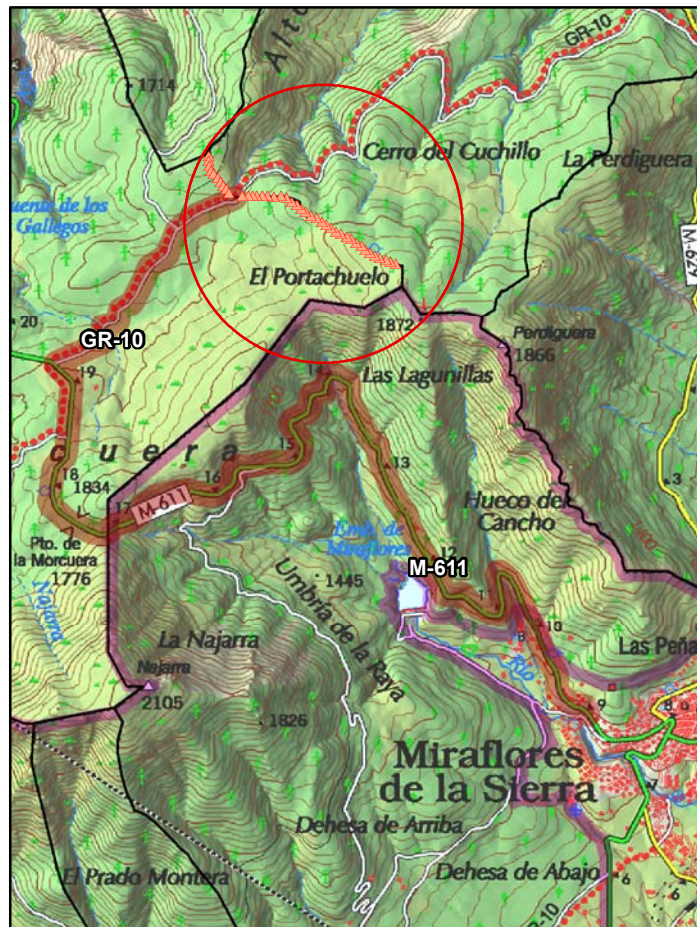
Localización:



Acceso:

Por la carretera M-611 desde Miraflores de la Sierra hacia Rascafría, en el pk. 19,300 sale una pista: camino GR10, Altos de la Morcuera al Collado de Hontanares, aproximadamente a 2,5 km se encuentran los puestos a este y oeste, que coinciden con la línea del límite de término municipal.

La coordenada se presenta en datum ETRS89, asimilable a WGS84.



Puesto nº:

58

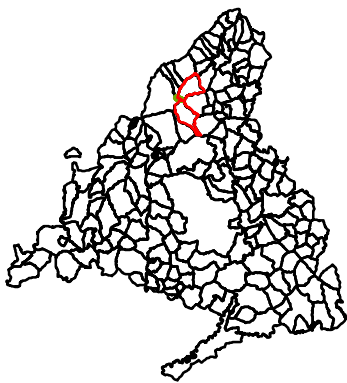
Coordenadas X e Y ETRS89:

X: 432571, Y: 4522542



Paso tradicional de palomas El Boquerón

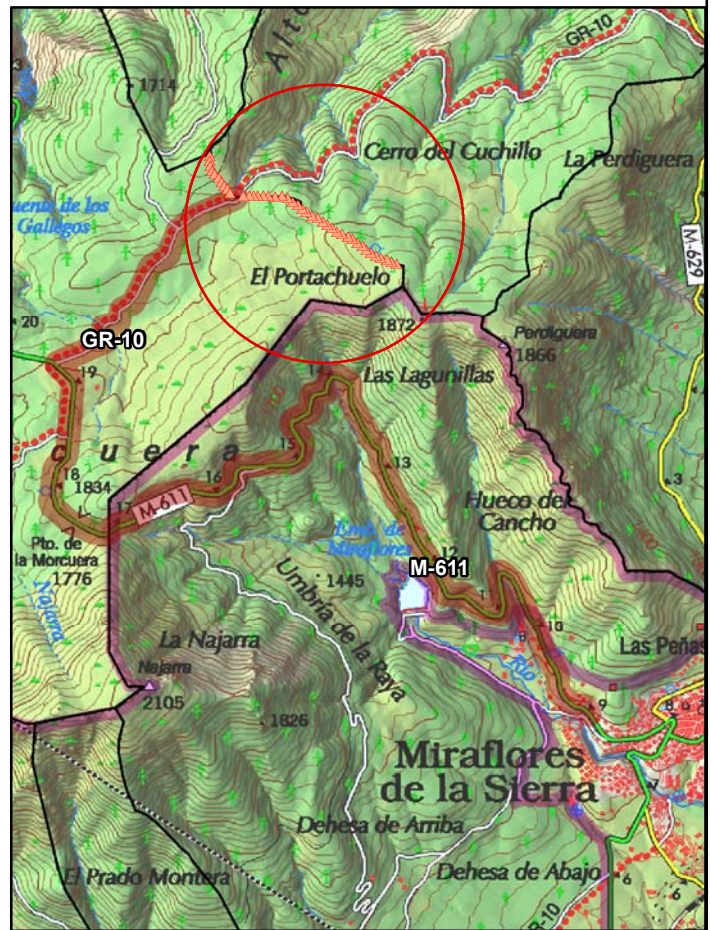
Localización:



Acceso:

Por la carretera M-611 desde Miraflores de la Sierra hacia Rascafría, en el pk. 19,300 sale una pista: camino GR10, Altos de la Morcuera al Collado de Hontanares, aproximadamente a 2,5 km se encuentran los puestos a este y oeste, que coinciden con la línea del límite de término municipal.

La coordenada se presenta en datum ETRS89, asimilable a WGS84.

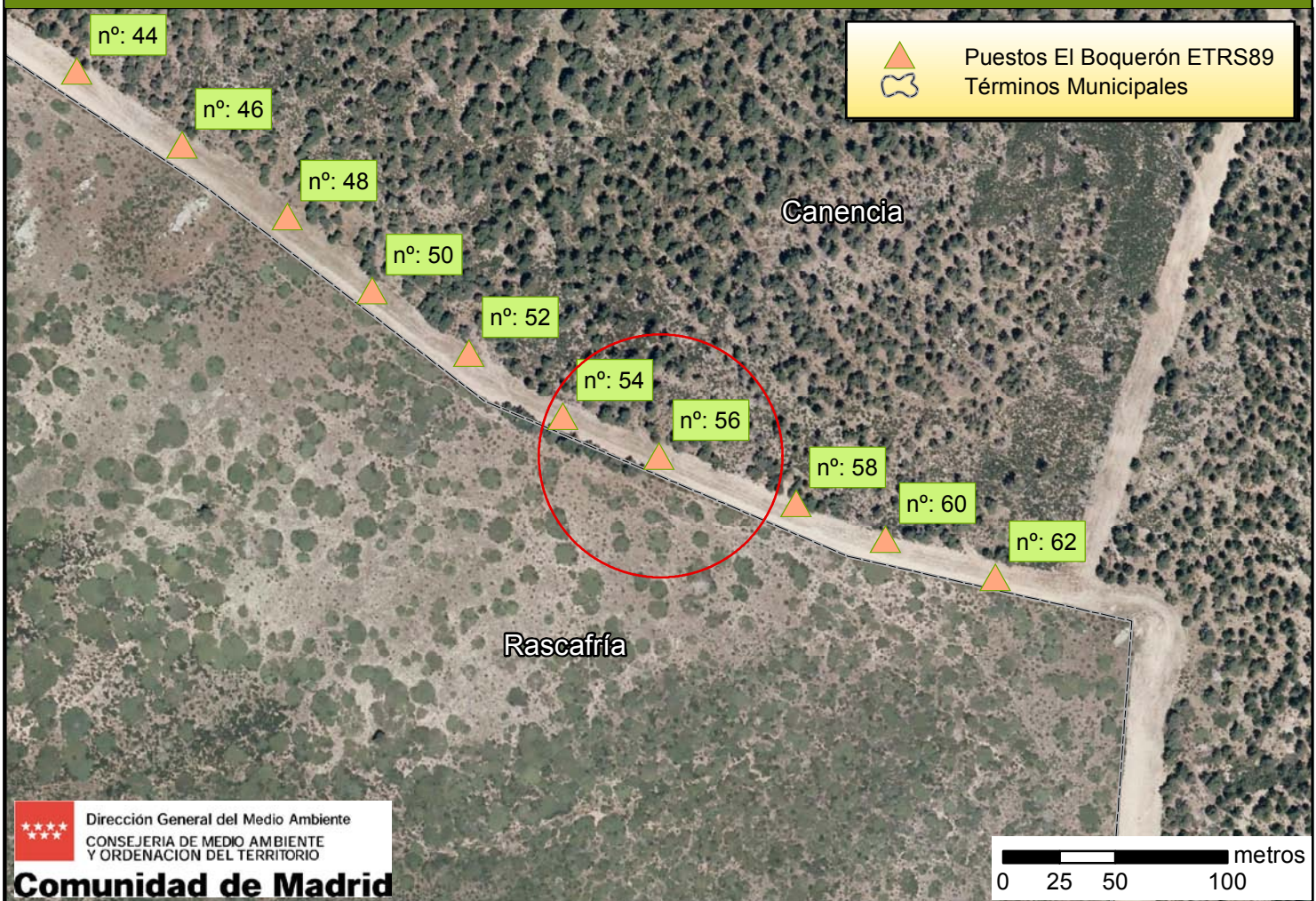


Puesto n°:

56

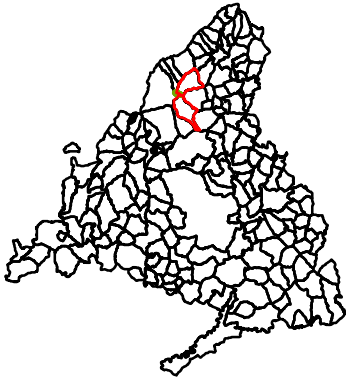
Coordenadas X e Y ETRS89:

X: 432510, Y: 4522563



Paso tradicional de palomas El Boquerón

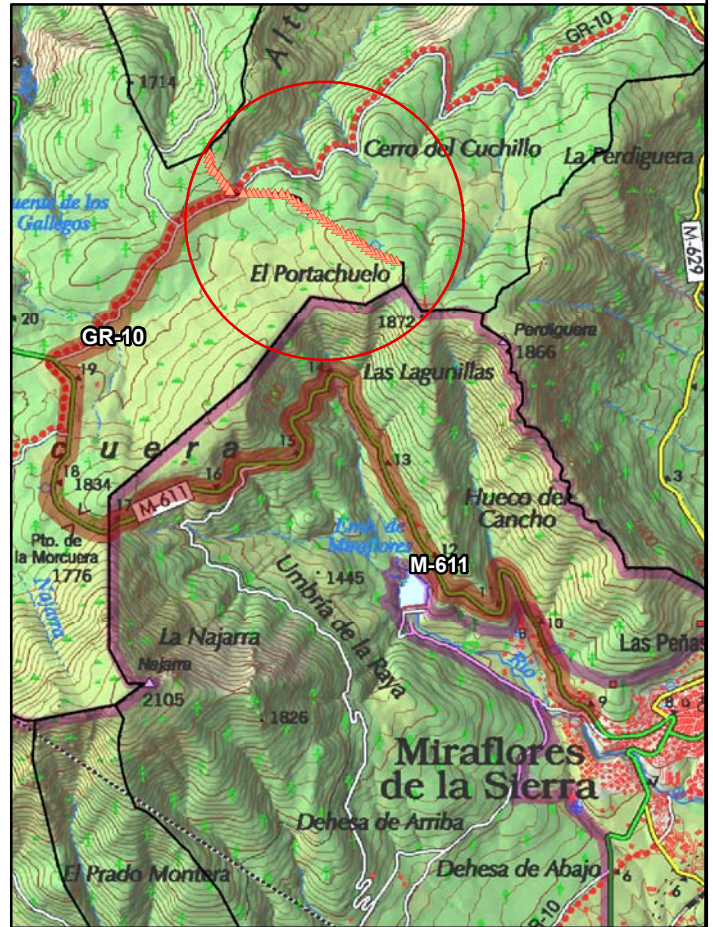
Localización:



Acceso:

Por la carretera M-611 desde Miraflores de la Sierra hacia Rascafría, en el pk. 19,300 sale una pista: camino GR10, Altos de la Morcuera al Collado de Hontanares, aproximadamente a 2,5 km se encuentran los puestos a este y oeste, que coinciden con la línea del límite de término municipal.

La coordenada se presenta en datum ETRS89, asimilable a WGS84.



Puesto n°: 54

Coordenadas X e Y ETRS89: X: 432467, Y: 4522581



Paso tradicional de palomas El Boquerón

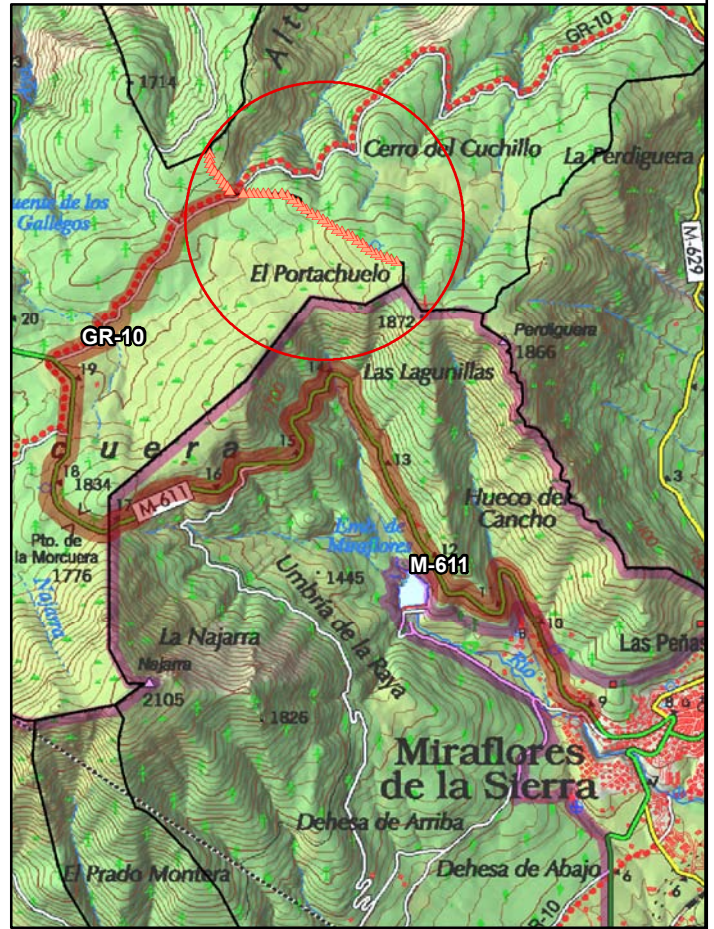
Localización:



Acceso:

Por la carretera M-611 desde Miraflores de la Sierra hacia Rascafría, en el pk. 19,300 sale una pista: camino GR10, Altos de la Morcuera al Collado de Hontanares, aproximadamente a 2,5 km se encuentran los puestos a este y oeste, que coinciden con la línea del límite de término municipal.

La coordenada se presenta en datum ETRS89, asimilable a WGS84.



Puesto n°: 52 Coordenadas X e Y ETRS89: X: 432425, Y: 4522609



Paso tradicional de palomas El Boquerón

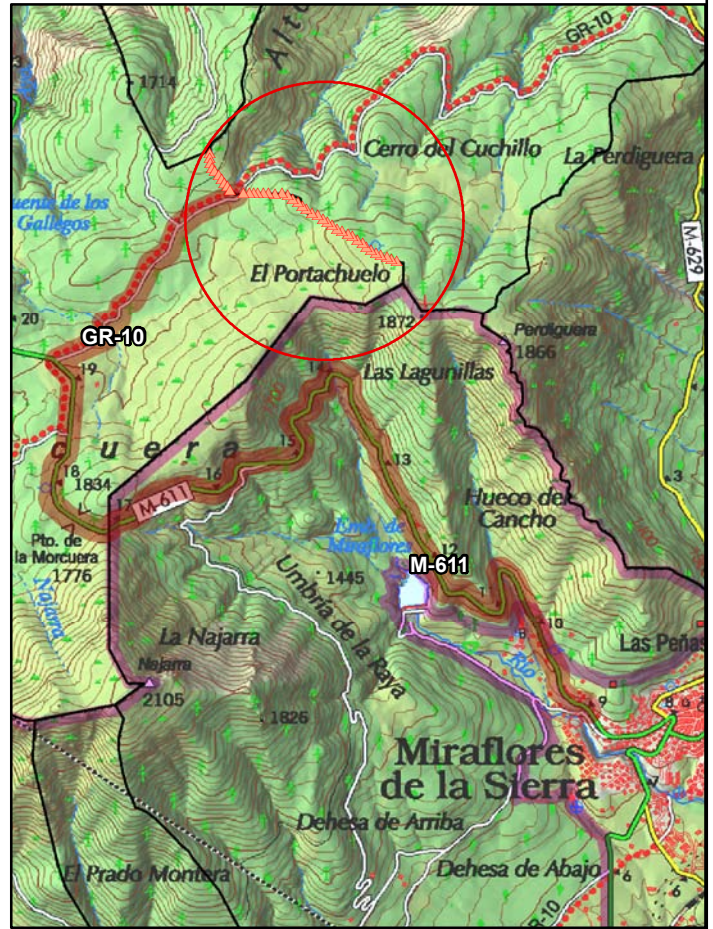
Localización:



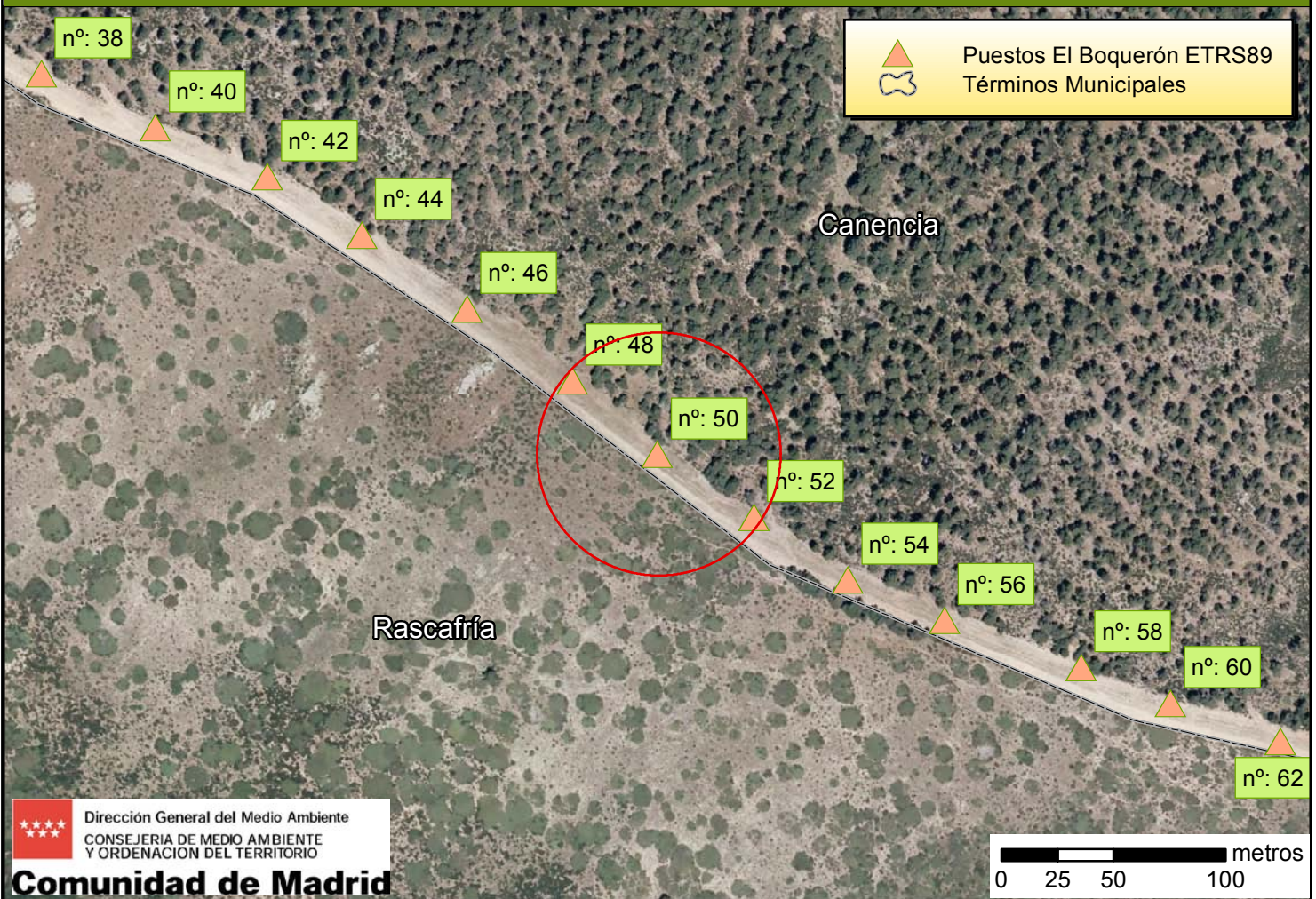
Acceso:

Por la carretera M-611 desde Miraflores de la Sierra hacia Rascafría, en el pk. 19,300 sale una pista: camino GR10, Altos de la Morcuera al Collado de Hontanares, aproximadamente a 2,5 km se encuentran los puestos a este y oeste, que coinciden con la línea del límite de término municipal.

La coordenada se presenta en datum ETRS89, asimilable a WGS84.



Puesto n°: 50 Coordenadas X e Y ETRS89: X: 432382, Y: 4522637



Paso tradicional de palomas El Boquerón

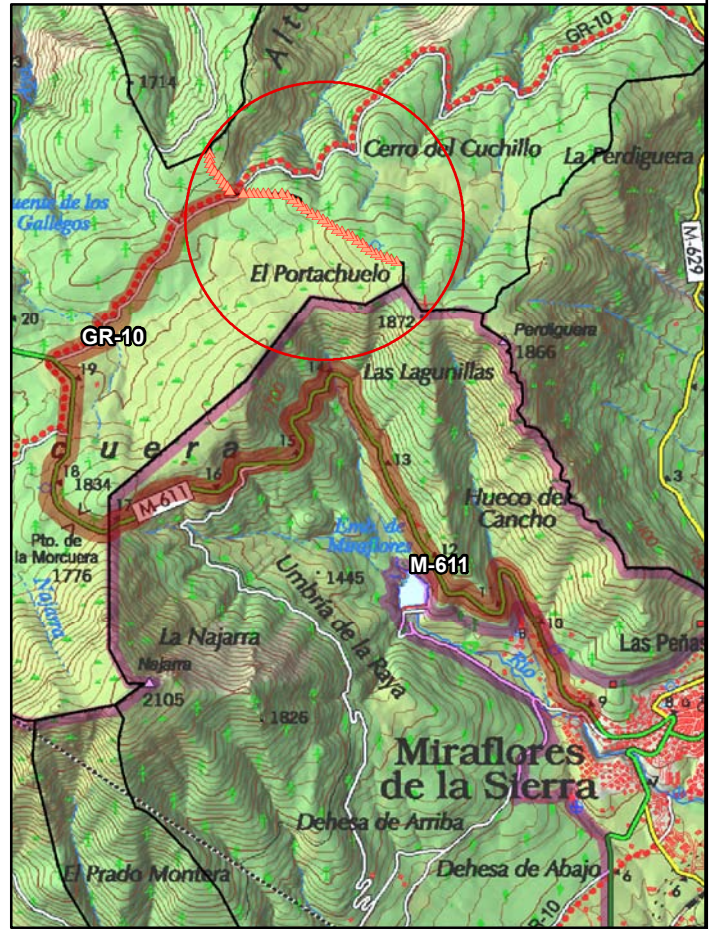
Localización:



Acceso:

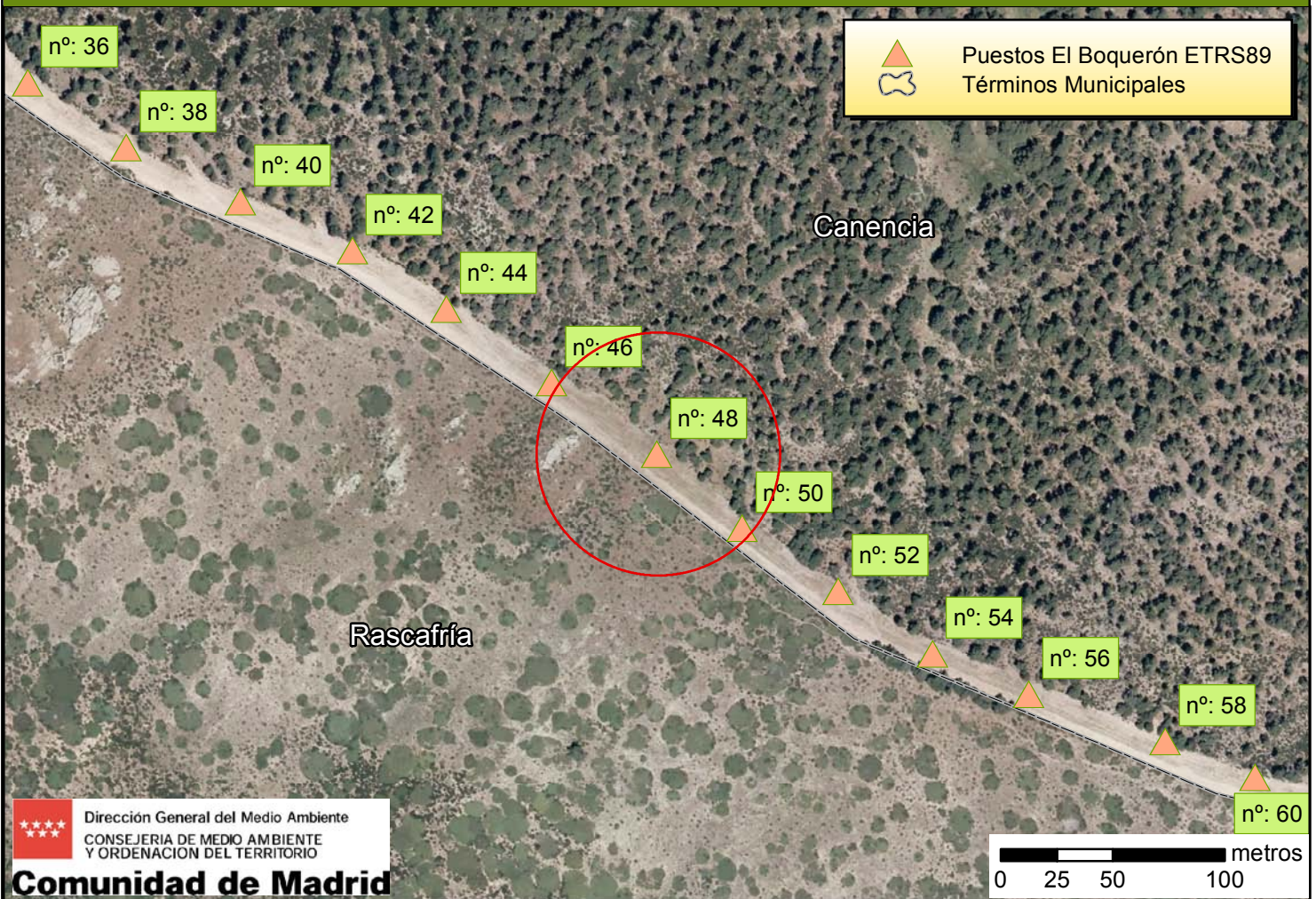
Por la carretera M-611 desde Miraflores de la Sierra hacia Rascafría, en el pk. 19,300 sale una pista: camino GR10, Altos de la Morcuera al Collado de Hontanares, aproximadamente a 2,5 km se encuentran los puestos a este y oeste, que coinciden con la línea del límite de término municipal.

La coordenada se presenta en datum ETRS89, asimilable a WGS84.



Puesto n°: 48

Coordenadas X e Y ETRS89: X: 432344, Y: 4522670



Paso tradicional de palomas El Boquerón

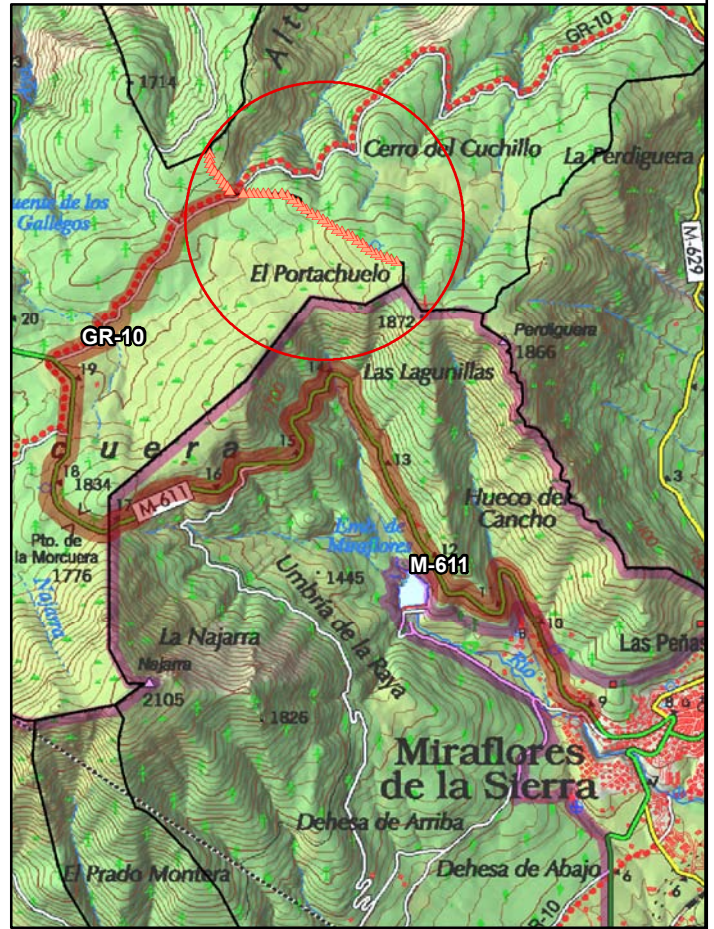
Localización:



Acceso:

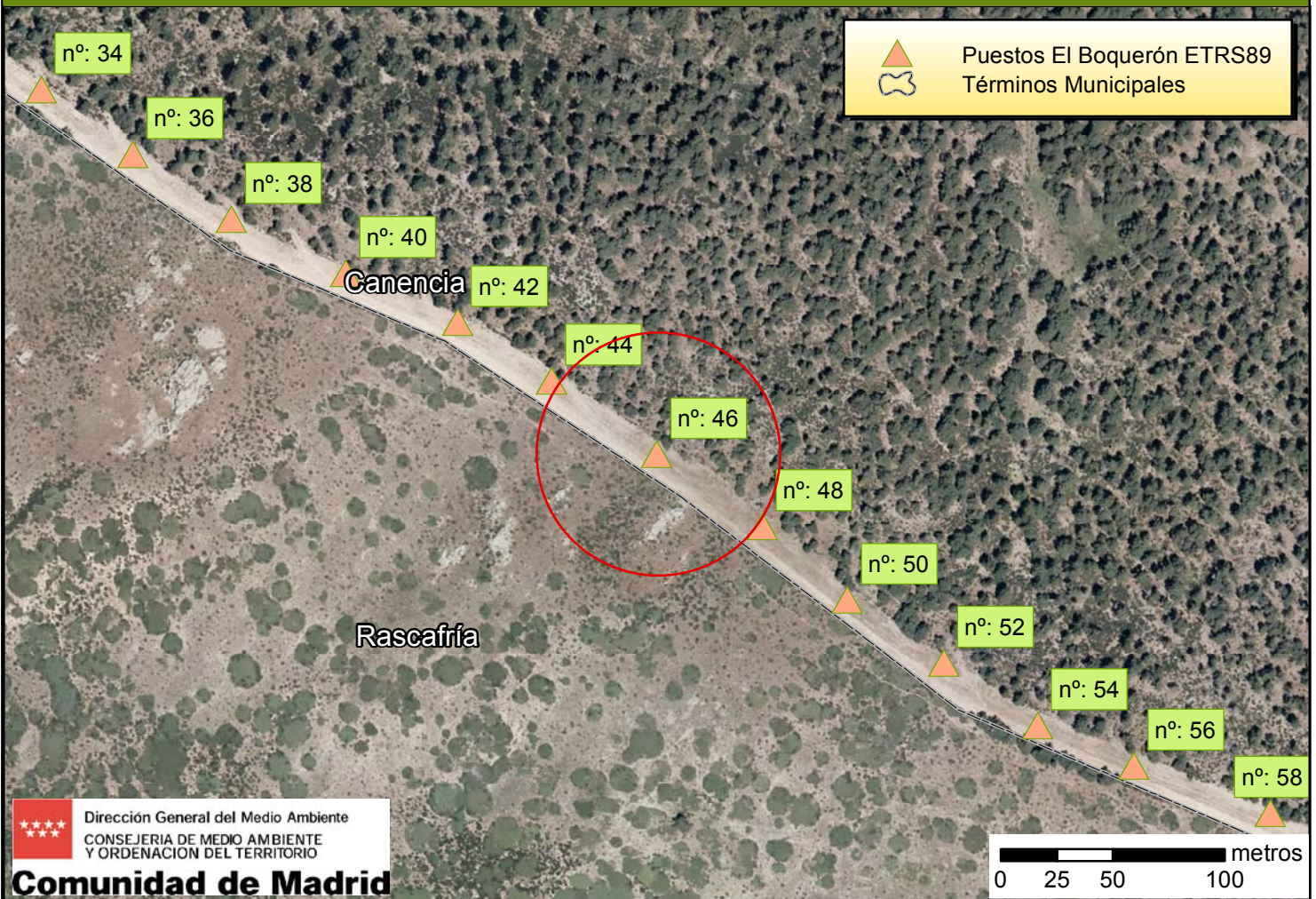
Por la carretera M-611 desde Miraflores de la Sierra hacia Rascafría, en el pk. 19,300 sale una pista: camino GR10, Altos de la Morcuera al Collado de Hontanares, aproximadamente a 2,5 km se encuentran los puestos a este y oeste, que coinciden con la línea del límite de término municipal.

La coordenada se presenta en datum ETRS89, asimilable a WGS84.



Puesto n°: 46

Coordenadas X e Y ETRS89: X: 432297, Y: 4522702



Paso tradicional de palomas El Boquerón

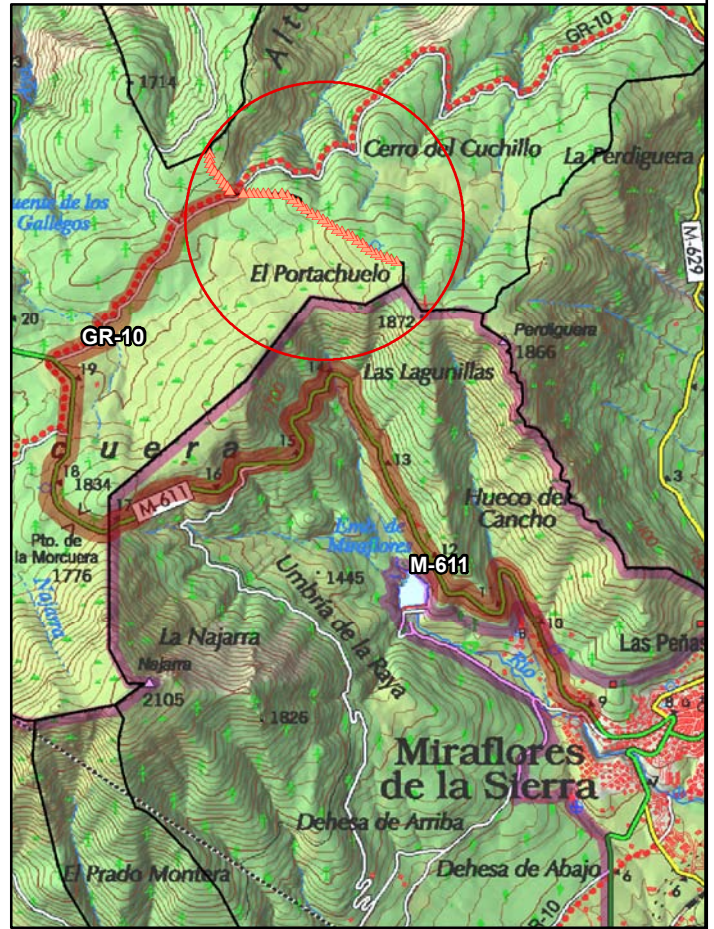
Localización:



Acceso:

Por la carretera M-611 desde Miraflores de la Sierra hacia Rascafría, en el pk. 19,300 sale una pista: camino GR10, Altos de la Morcuera al Collado de Hontanares, aproximadamente a 2,5 km se encuentran los puestos a este y oeste, que coinciden con la línea del límite de término municipal.

La coordenada se presenta en datum ETRS89, asimilable a WGS84.

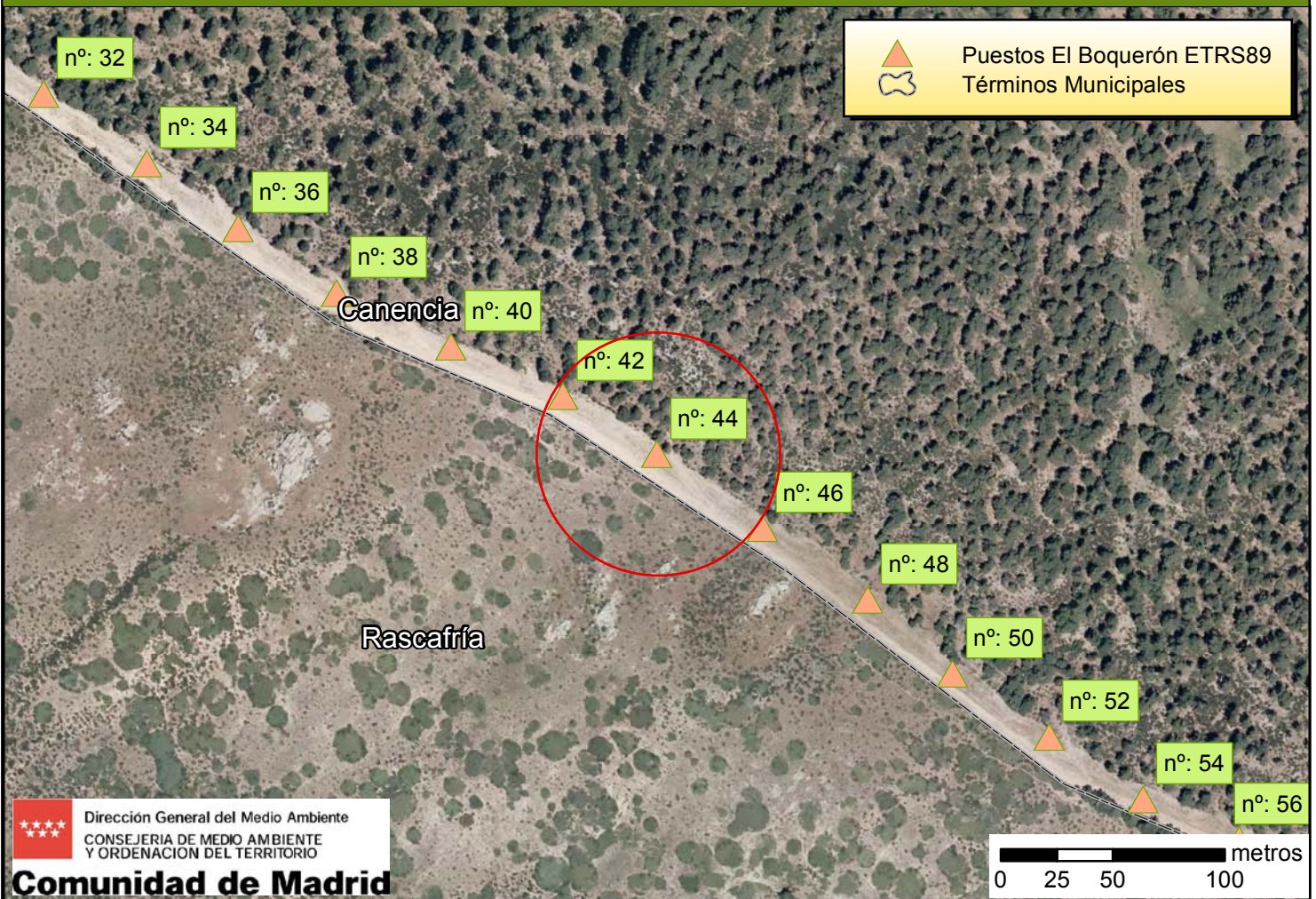


Puesto n°:

44

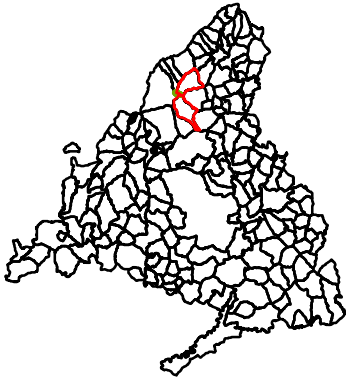
Coordenadas X e Y ETRS89:

X: 432250, Y: 4522735



Paso tradicional de palomas El Boquerón

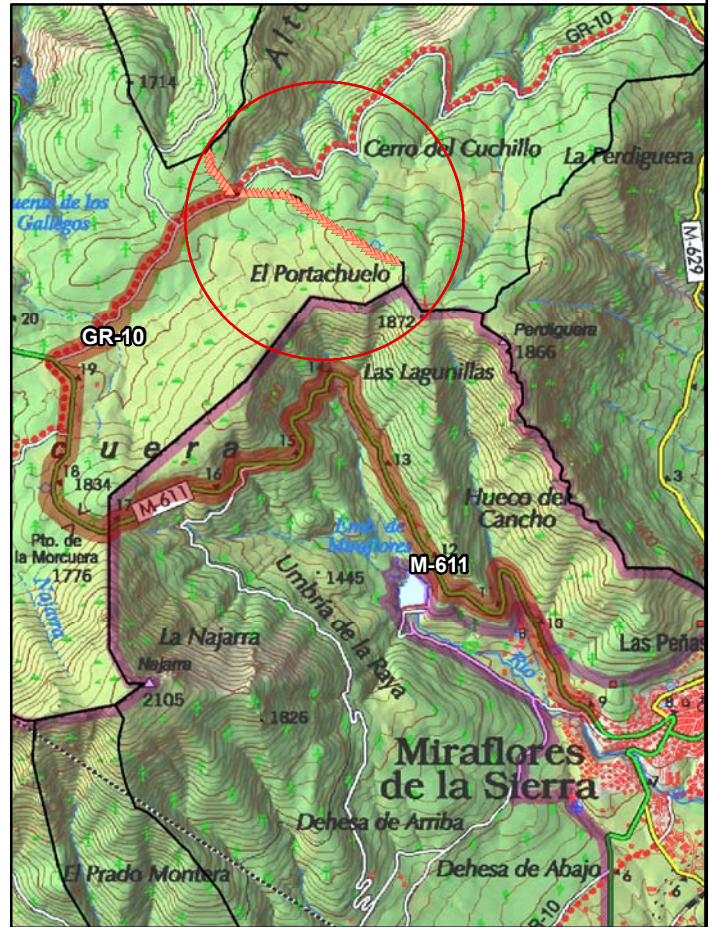
Localización:



Acceso:

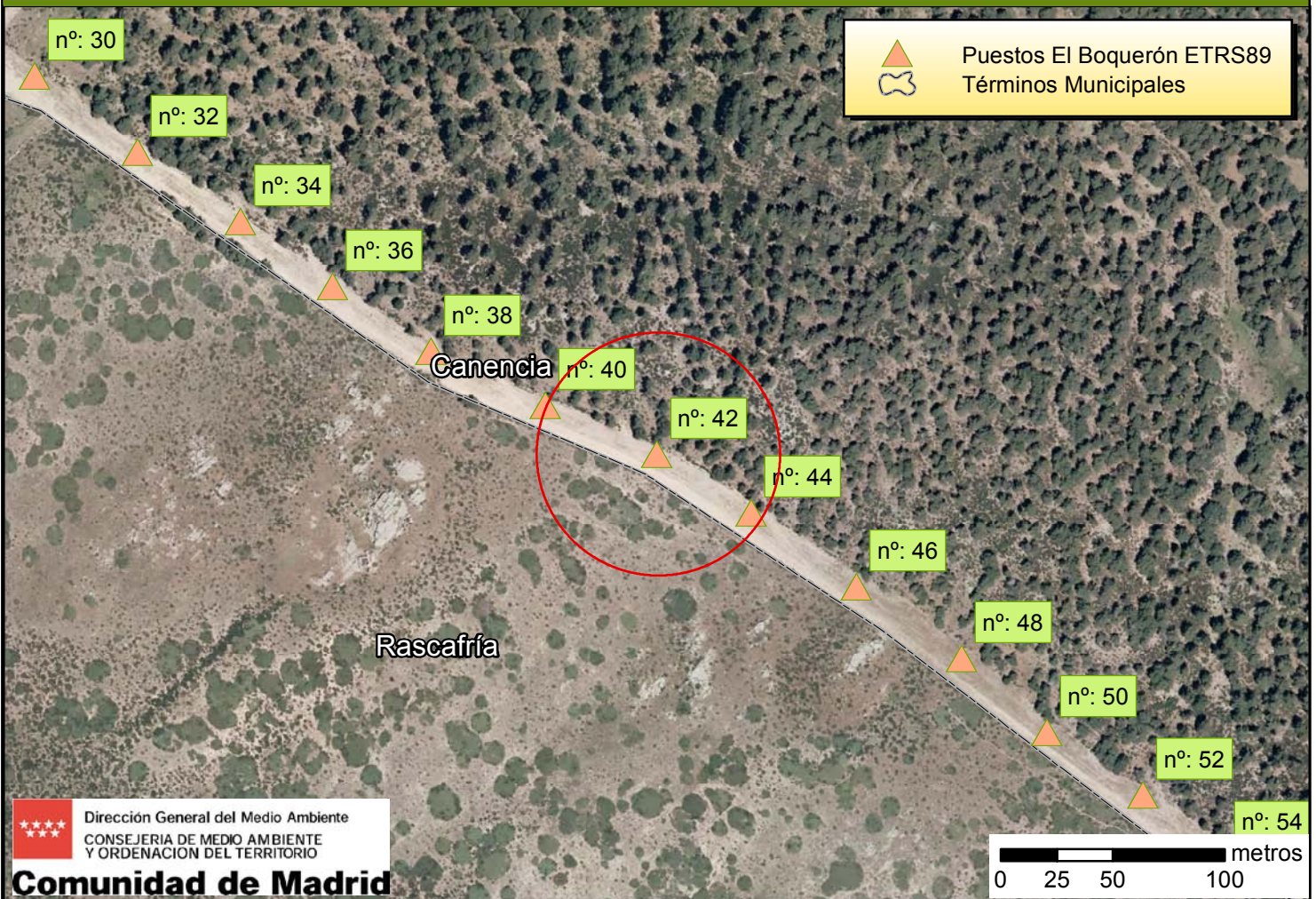
Por la carretera M-611 desde Miraflores de la Sierra hacia Rascafría, en el pk. 19,300 sale una pista: camino GR10, Altos de la Morcuera al Collado de Hontanares, aproximadamente a 2,5 km se encuentran los puestos a este y oeste, que coinciden con la línea del límite de término municipal.

La coordenada se presenta en datum ETRS89, asimilable a WGS84.



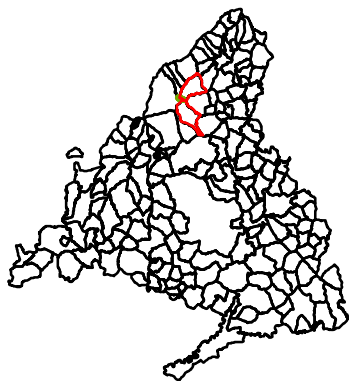
Puesto nº: 42

Coordenadas X e Y ETRS89: X: 432208, Y: 4522761



Paso tradicional de palomas El Boquerón

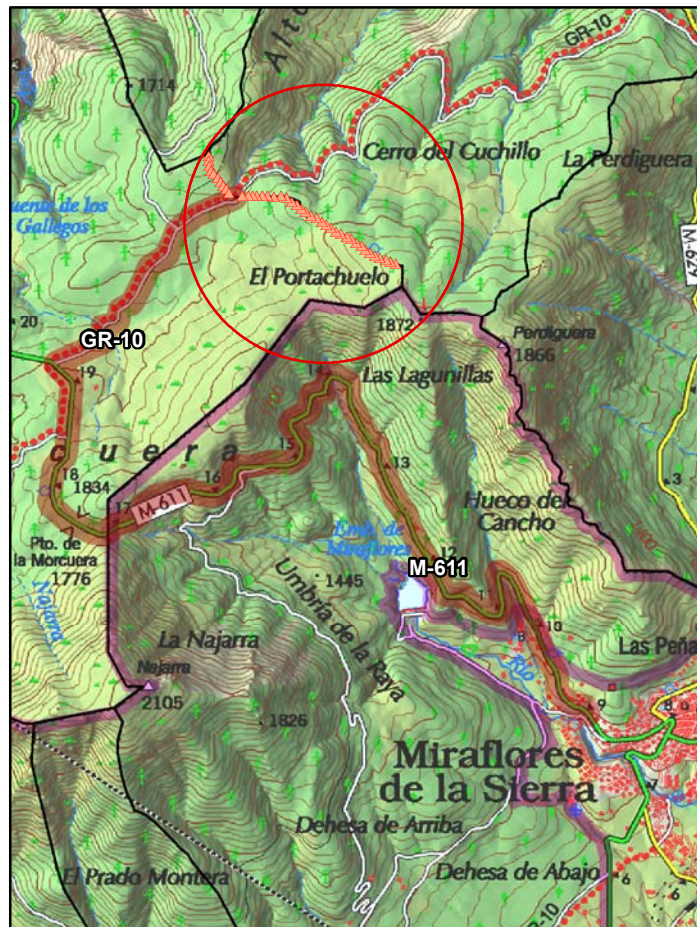
Localización:



Acceso:

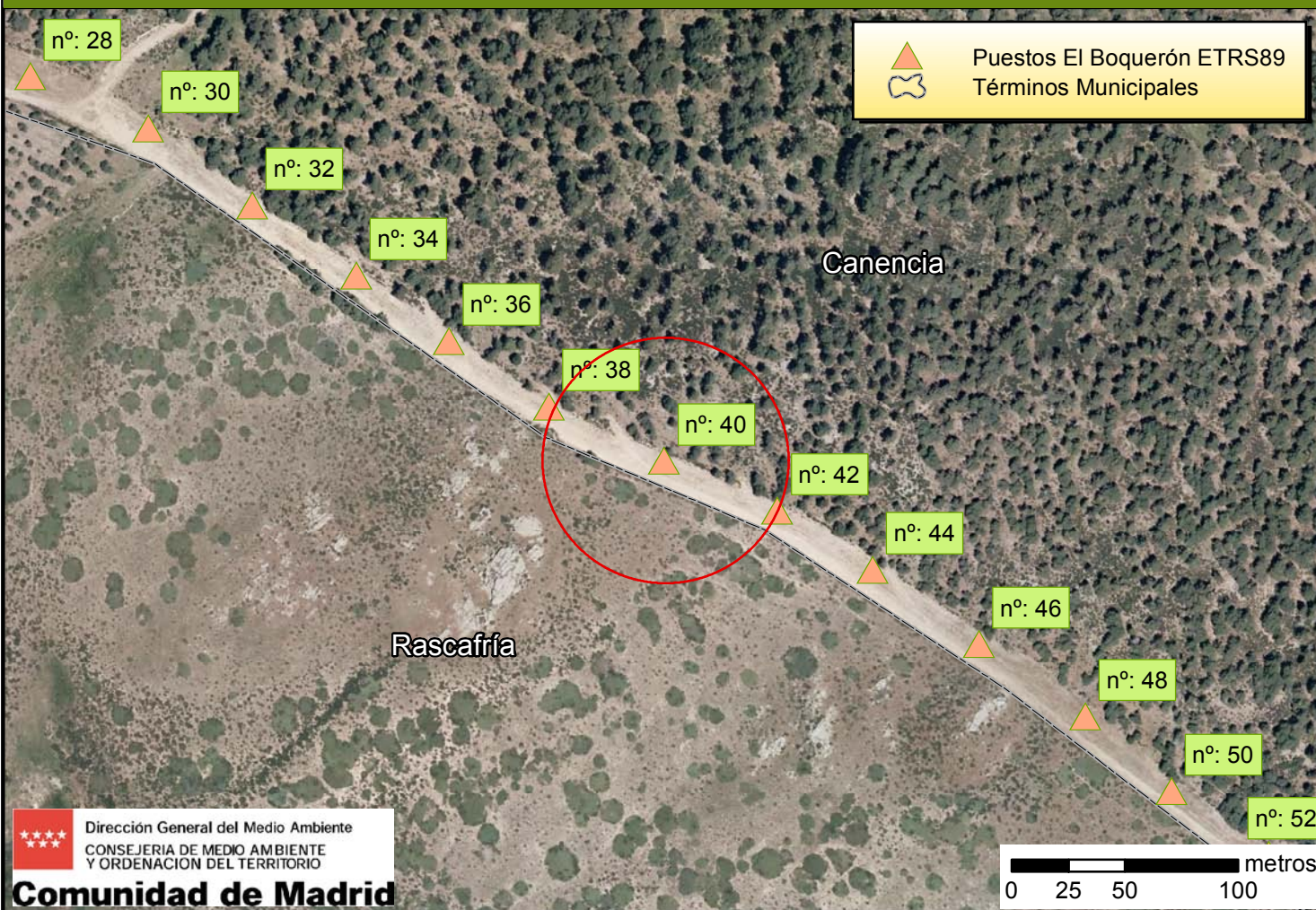
Por la carretera M-611 desde Miraflores de la Sierra hacia Rascafría, en el pk. 19,300 sale una pista: camino GR10, Altos de la Morcuera al Collado de Hontanares, aproximadamente a 2,5 km se encuentran los puestos a este y oeste, que coinciden con la línea del límite de término municipal.

La coordenada se presenta en datum ETRS89, asimilable a WGS84.



Puesto nº: 40

Coordenadas X e Y ETRS89: X: 432158, Y: 4522783



Paso tradicional de palomas El Boquerón

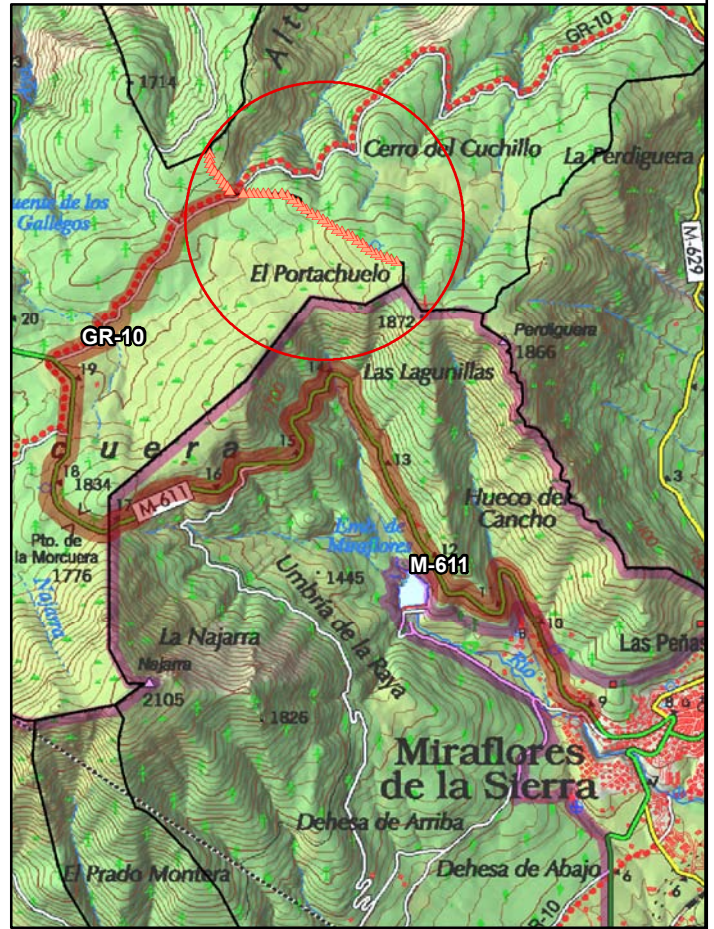
Localización:



Acceso:

Por la carretera M-611 desde Miraflores de la Sierra hacia Rascafría, en el pk. 19,300 sale una pista: camino GR10, Altos de la Morcuera al Collado de Hontanares, aproximadamente a 2,5 km se encuentran los puestos a este y oeste, que coinciden con la línea del límite de término municipal.

La coordenada se presenta en datum ETRS89, asimilable a WGS84.



Puesto nº:

38

Coordenadas X e Y ETRS89:

X: 432107, Y: 4522807



Paso tradicional de palomas El Boquerón

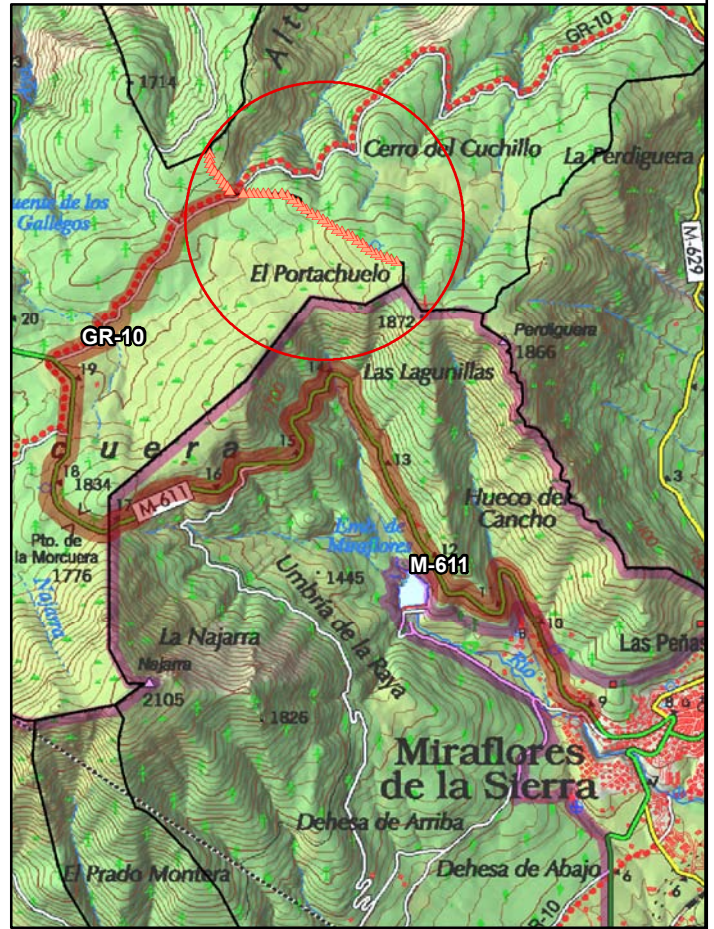
Localización:



Acceso:

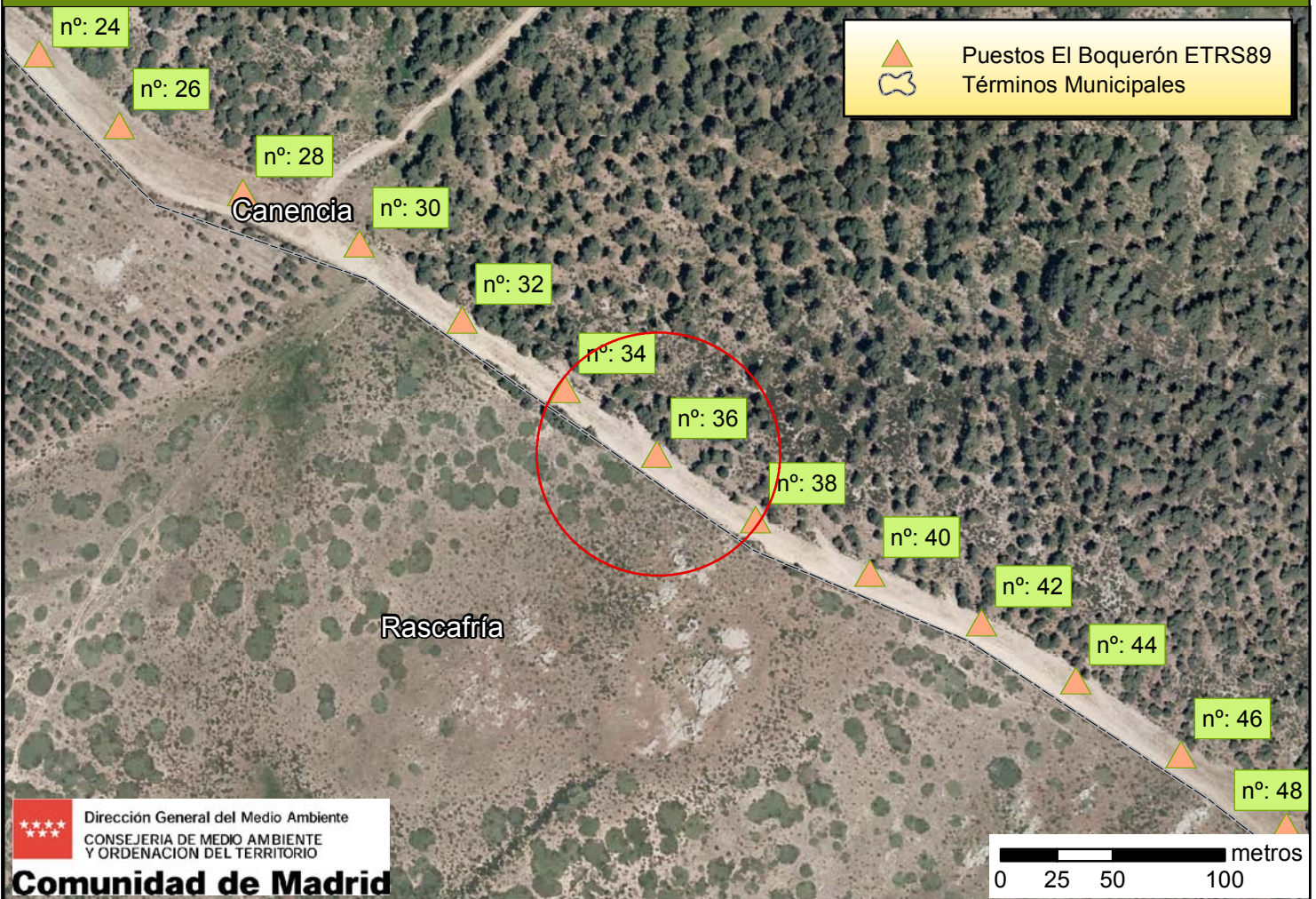
Por la carretera M-611 desde Miraflores de la Sierra hacia Rascafría, en el pk. 19,300 sale una pista: camino GR10, Altos de la Morcuera al Collado de Hontanares, aproximadamente a 2,5 km se encuentran los puestos a este y oeste, que coinciden con la línea del límite de término municipal.

La coordenada se presenta en datum ETRS89, asimilable a WGS84.



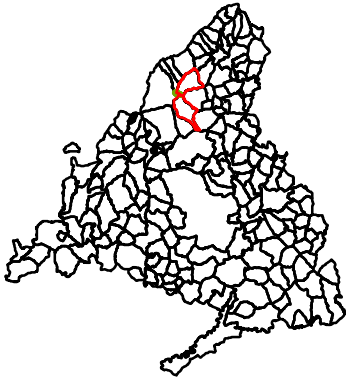
Puesto n°: 36

Coordenadas X e Y ETRS89: X: 432063, Y: 4522836



Paso tradicional de palomas El Boquerón

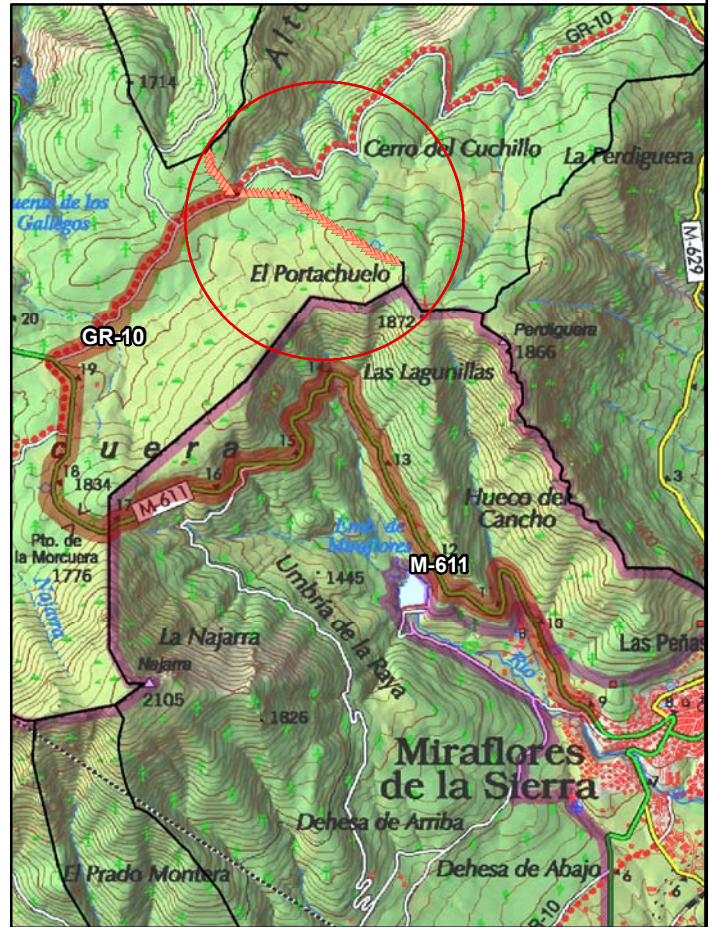
Localización:



Acceso:

Por la carretera M-611 desde Miraflores de la Sierra hacia Rascafría, en el pk. 19,300 sale una pista: camino GR10, Altos de la Morcuera al Collado de Hontanares, aproximadamente a 2,5 km se encuentran los puestos a este y oeste, que coinciden con la línea del límite de término municipal.

La coordenada se presenta en datum ETRS89, asimilable a WGS84.



Puesto n°: 34 Coordenadas X e Y ETRS89: X: 432022, Y: 4522865



Paso tradicional de palomas El Boquerón

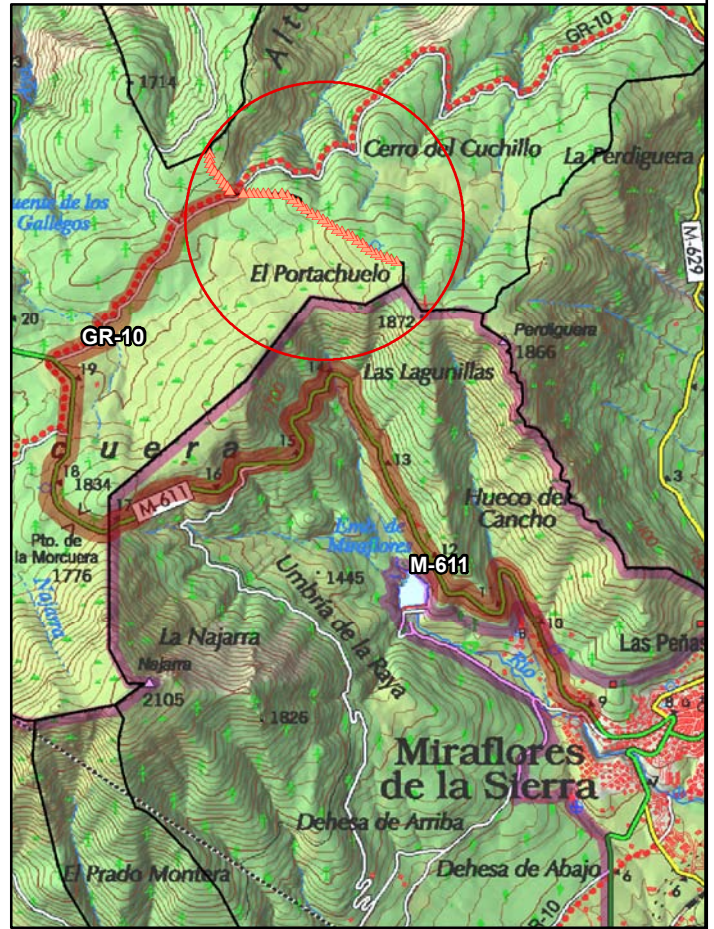
Localización:



Acceso:

Por la carretera M-611 desde Miraflores de la Sierra hacia Rascafría, en el pk. 19,300 sale una pista: camino GR10, Altos de la Morcuera al Collado de Hontanares, aproximadamente a 2,5 km se encuentran los puestos a este y oeste, que coinciden con la línea del límite de término municipal.

La coordenada se presenta en datum ETRS89, asimilable a WGS84.



Puesto n°: 32

Coordenadas X e Y ETRS89: X: 431976, Y: 4522896



Paso tradicional de palomas El Boquerón

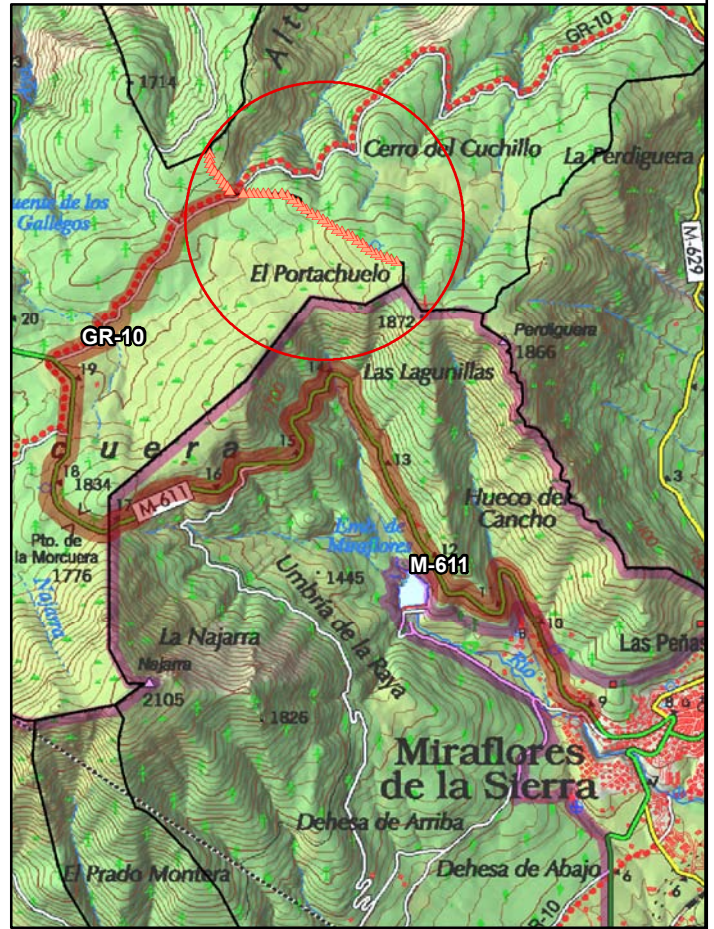
Localización:



Acceso:

Por la carretera M-611 desde Miraflores de la Sierra hacia Rascafría, en el pk. 19,300 sale una pista: camino GR10, Altos de la Morcuera al Collado de Hontanares, aproximadamente a 2,5 km se encuentran los puestos a este y oeste, que coinciden con la línea del límite de término municipal.

La coordenada se presenta en datum ETRS89, asimilable a WGS84.



Puesto n°: 30

Coordenadas X e Y ETRS89: X: 431930, Y: 4522930



Paso tradicional de palomas El Boquerón

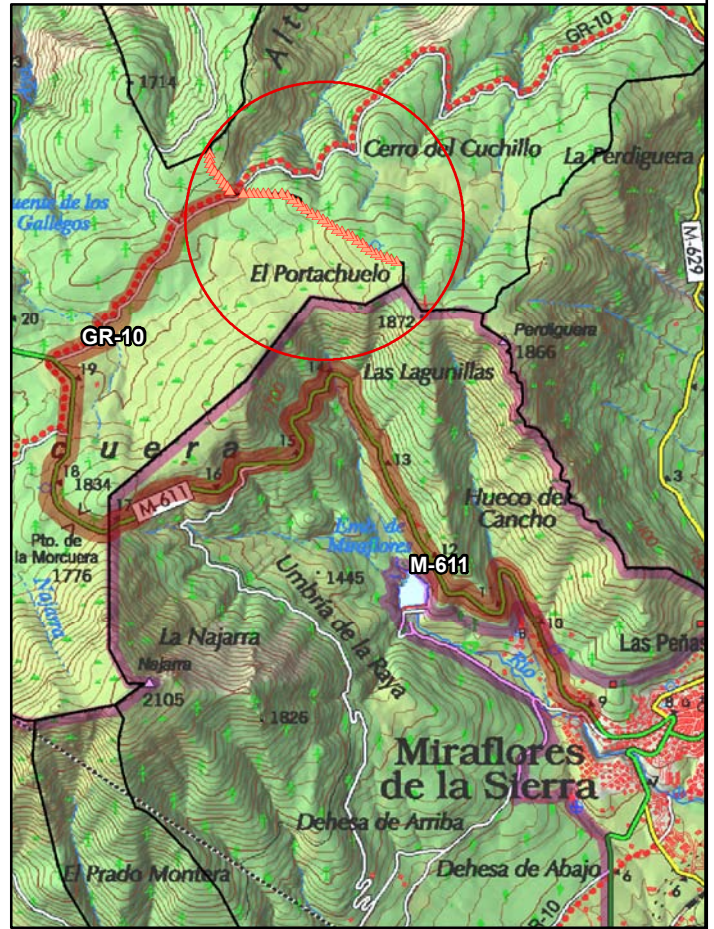
Localización:



Acceso:

Por la carretera M-611 desde Miraflores de la Sierra hacia Rascafría, en el pk. 19,300 sale una pista: camino GR10, Altos de la Morcuera al Collado de Hontanares, aproximadamente a 2,5 km se encuentran los puestos a este y oeste, que coinciden con la línea del límite de término municipal.

La coordenada se presenta en datum ETRS89, asimilable a WGS84.



Puesto n°: 28

Coordenadas X e Y ETRS89: X: 431878, Y: 4522953



Paso tradicional de palomas El Boquerón

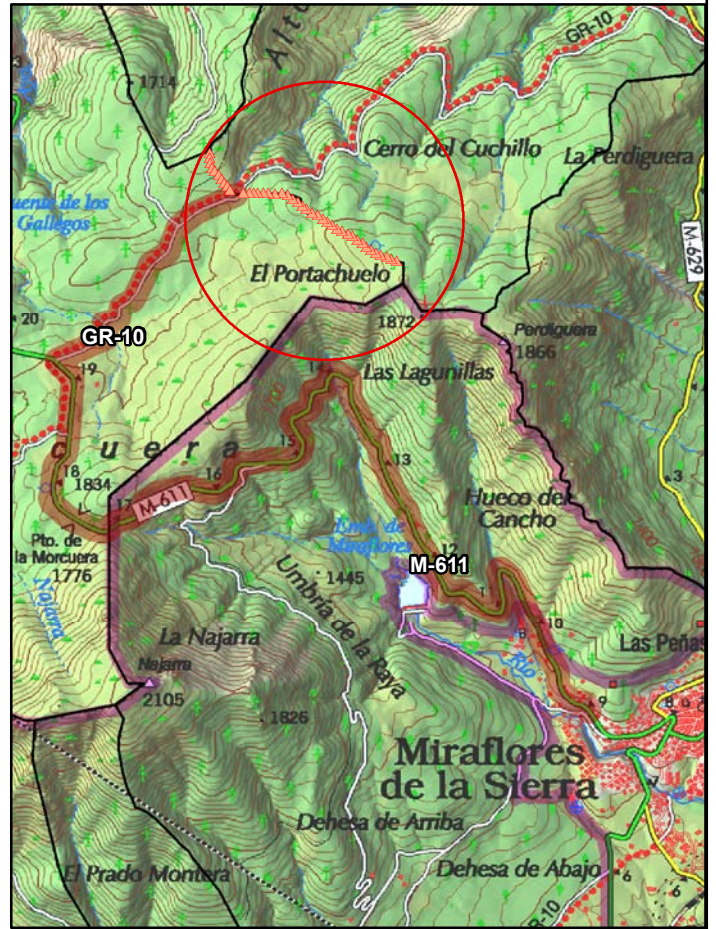
Localización:



Acceso:

Por la carretera M-611 desde Miraflores de la Sierra hacia Rascafría, en el pk. 19,300 sale una pista: camino GR10, Altos de la Morcuera al Collado de Hontanares, aproximadamente a 2,5 km se encuentran los puestos a este y oeste, que coinciden con la línea del límite de término municipal.

La coordenada se presenta en datum ETRS89, asimilable a WGS84.



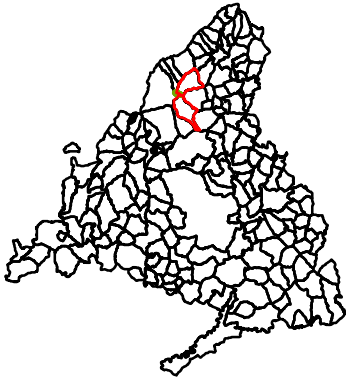
Puesto nº: 26

Coordenadas X e Y ETRS89: X: 431823, Y: 4522983



Paso tradicional de palomas El Boquerón

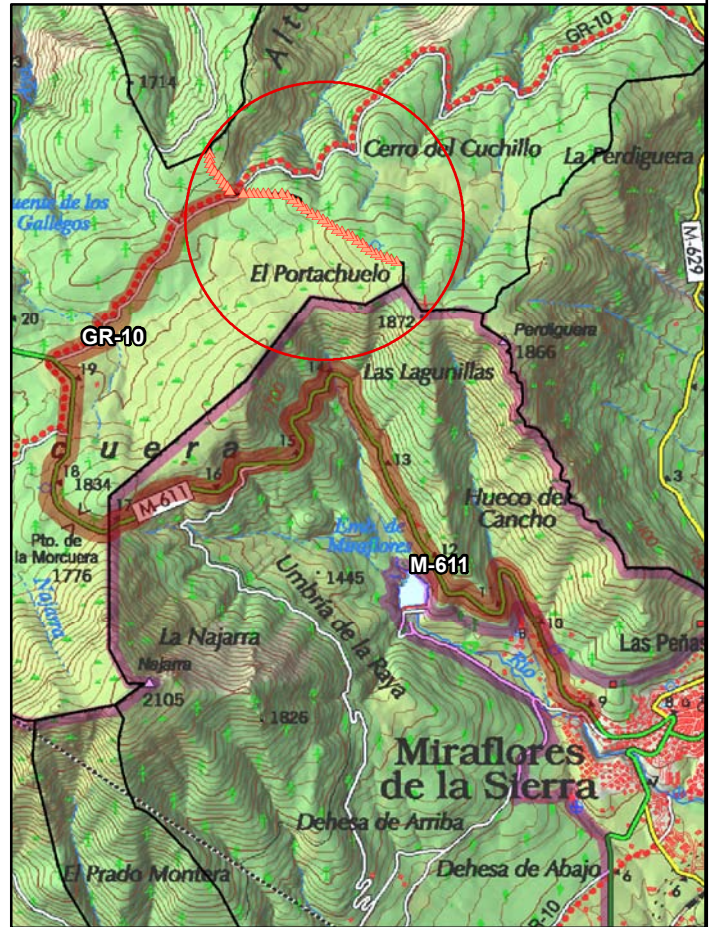
Localización:



Acceso:

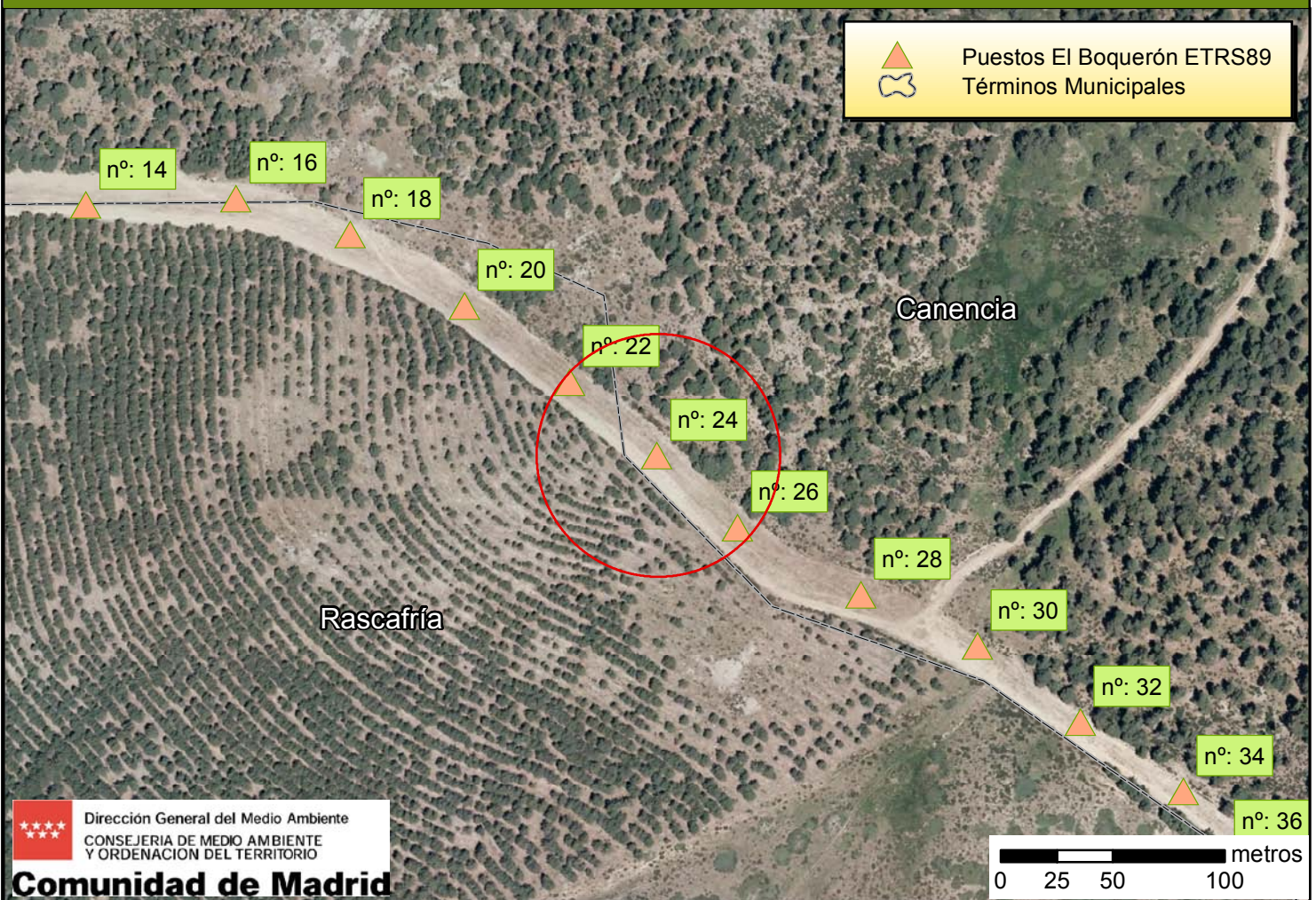
Por la carretera M-611 desde Miraflores de la Sierra hacia Rascafría, en el pk. 19,300 sale una pista: camino GR10, Altos de la Morcuera al Collado de Hontanares, aproximadamente a 2,5 km se encuentran los puestos a este y oeste, que coinciden con la línea del límite de término municipal.

La coordenada se presenta en datum ETRS89, asimilable a WGS84.



Puesto n°: 24

Coordenadas X e Y ETRS89: X: 431787, Y: 4523015



Paso tradicional de palomas El Boquerón

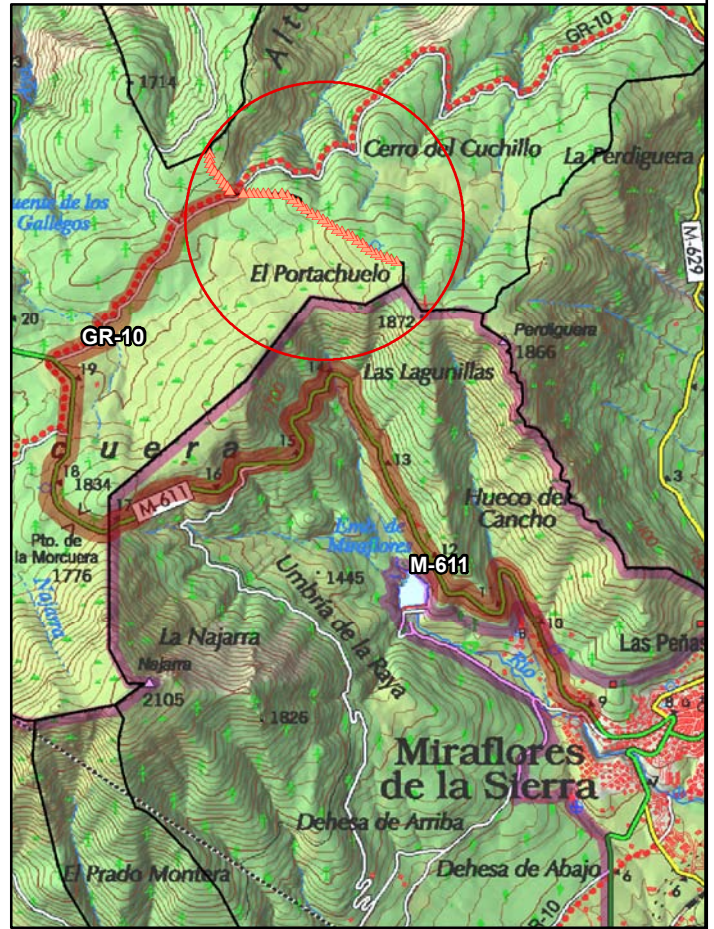
Localización:



Acceso:

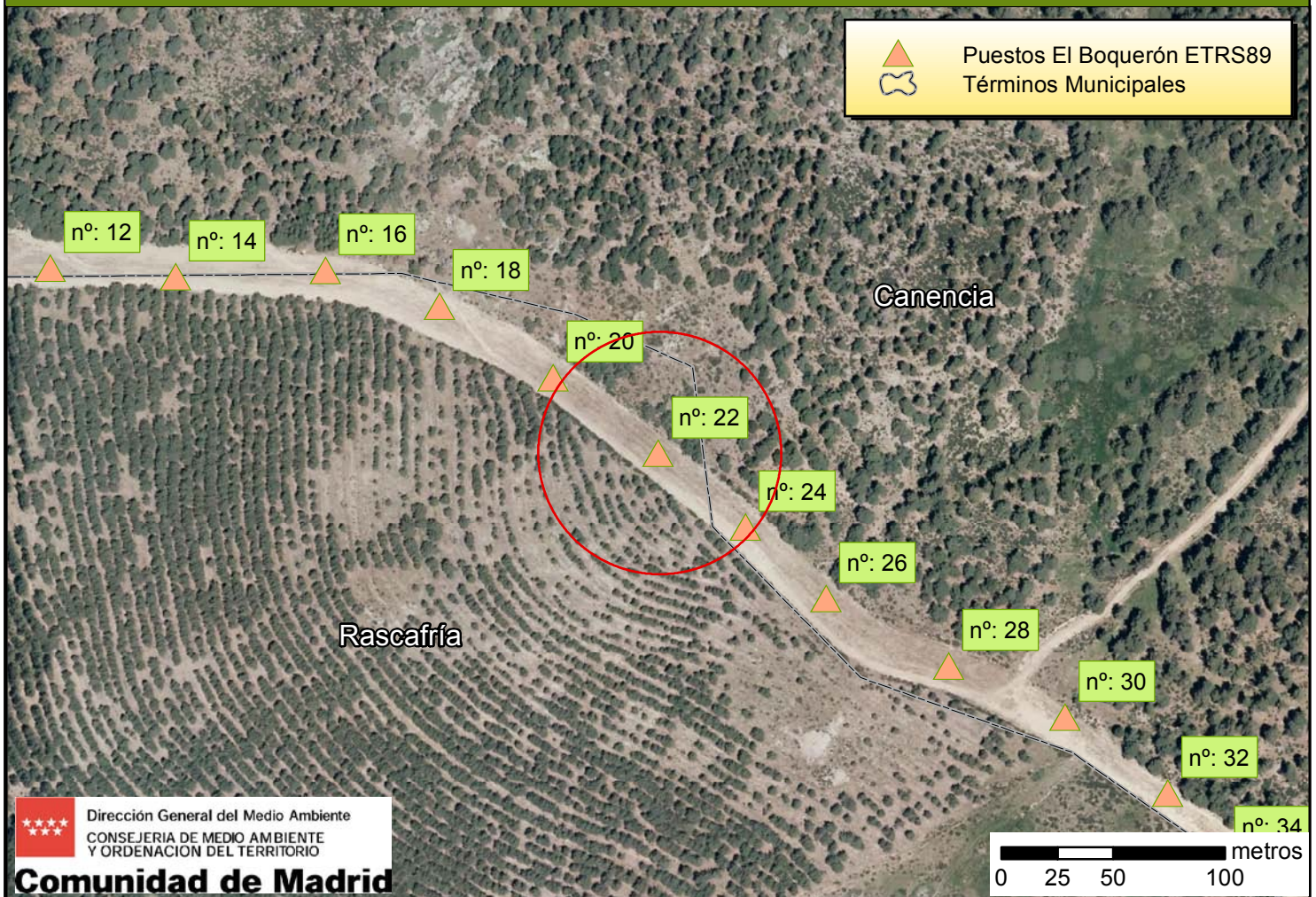
Por la carretera M-611 desde Miraflores de la Sierra hacia Rascafría, en el pk. 19,300 sale una pista: camino GR10, Altos de la Morcuera al Collado de Hontanares, aproximadamente a 2,5 km se encuentran los puestos a este y oeste, que coinciden con la línea del límite de término municipal.

La coordenada se presenta en datum ETRS89, asimilable a WGS84.



Puesto n°: 22

Coordenadas X e Y ETRS89: X: 431748, Y: 4523048



Paso tradicional de palomas El Boquerón

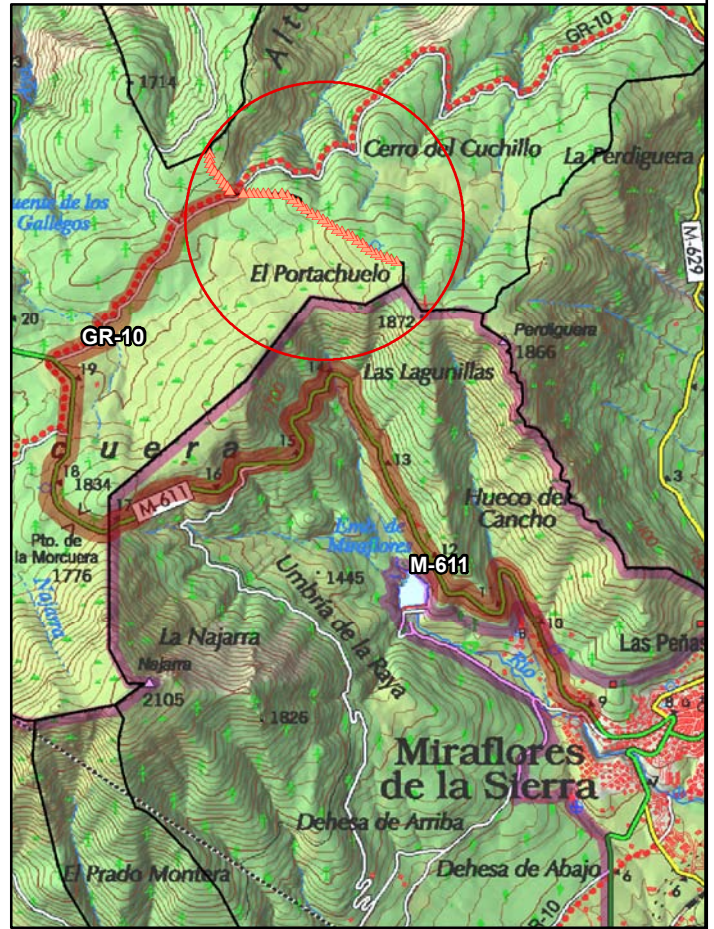
Localización:



Acceso:

Por la carretera M-611 desde Miraflores de la Sierra hacia Rascafría, en el pk. 19,300 sale una pista: camino GR10, Altos de la Morcuera al Collado de Hontanares, aproximadamente a 2,5 km se encuentran los puestos a este y oeste, que coinciden con la línea del límite de término municipal.

La coordenada se presenta en datum ETRS89, asimilable a WGS84.



Puesto nº: 20

Coordenadas X e Y ETRS89: X: 431701, Y: 4523082



Paso tradicional de palomas El Boquerón

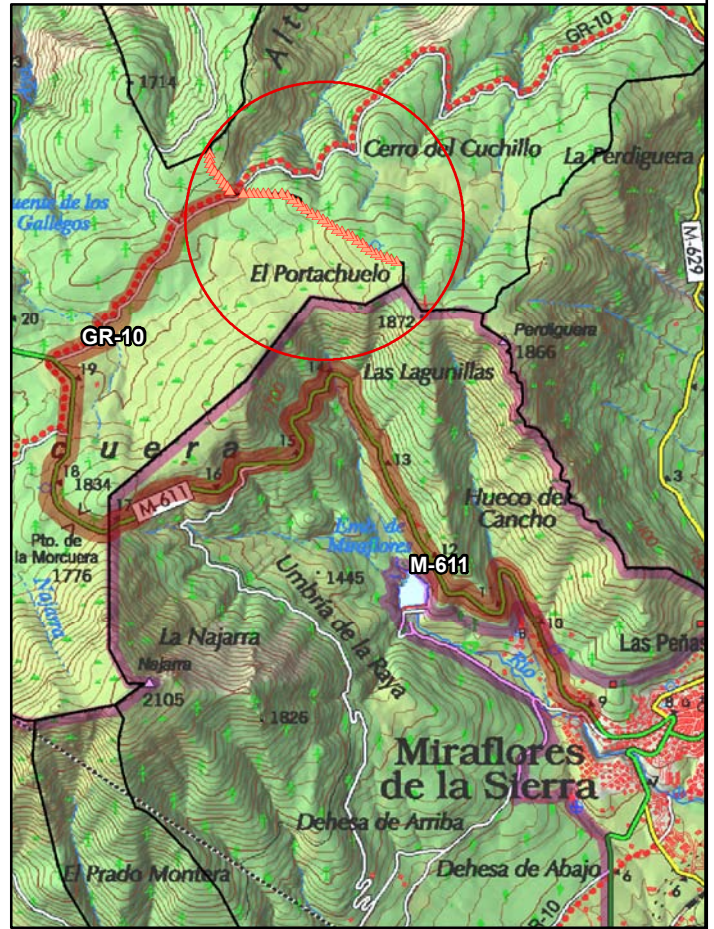
Localización:



Acceso:

Por la carretera M-611 desde Miraflores de la Sierra hacia Rascafría, en el pk. 19,300 sale una pista: camino GR10, Altos de la Morcuera al Collado de Hontanares, aproximadamente a 2,5 km se encuentran los puestos a este y oeste, que coinciden con la línea del límite de término municipal.

La coordenada se presenta en datum ETRS89, asimilable a WGS84.



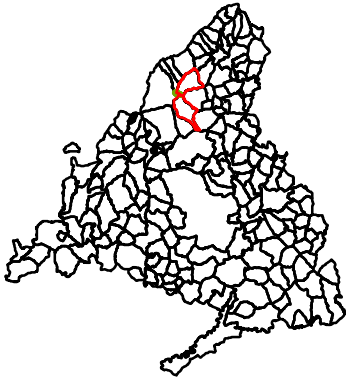
Puesto nº: 18

Coordenadas X e Y ETRS89: X: 431650, Y: 4523114



Paso tradicional de palomas El Boquerón

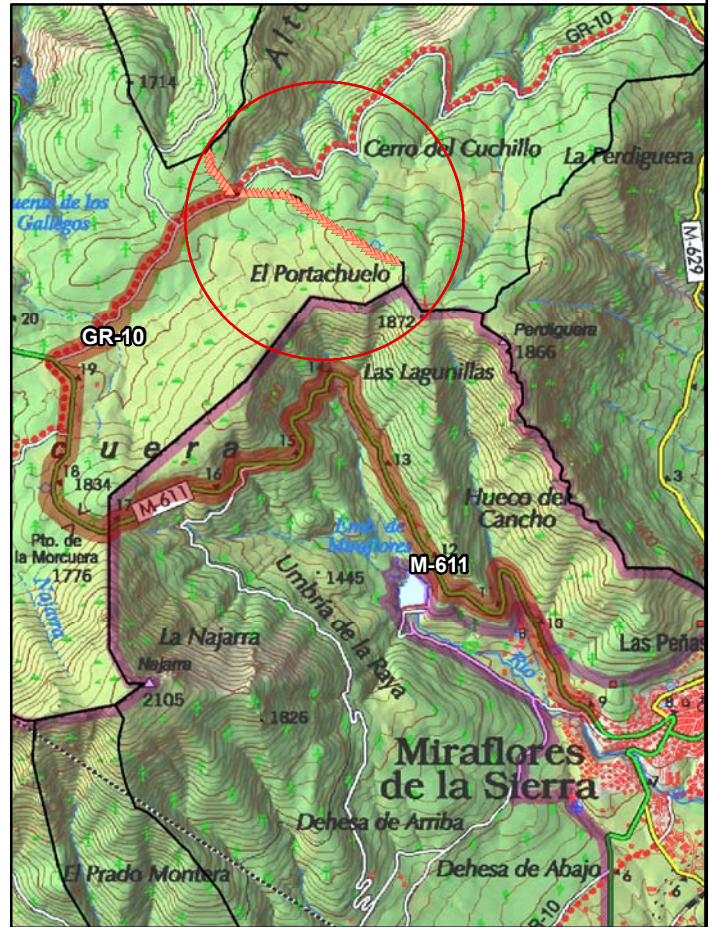
Localización:



Acceso:

Por la carretera M-611 desde Miraflores de la Sierra hacia Rascafría, en el pk. 19,300 sale una pista: camino GR10, Altos de la Morcuera al Collado de Hontanares, aproximadamente a 2,5 km se encuentran los puestos a este y oeste, que coinciden con la línea del límite de término municipal.

La coordenada se presenta en datum ETRS89, asimilable a WGS84.



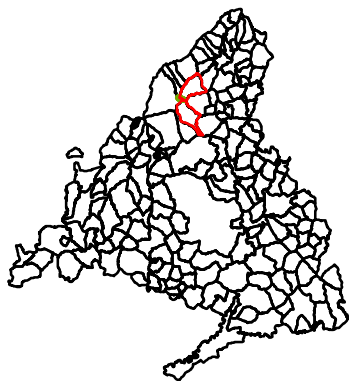
Puesto nº: 16

Coordenadas X e Y ETRS89: X: 431599, Y: 4523130



Paso tradicional de palomas El Boquerón

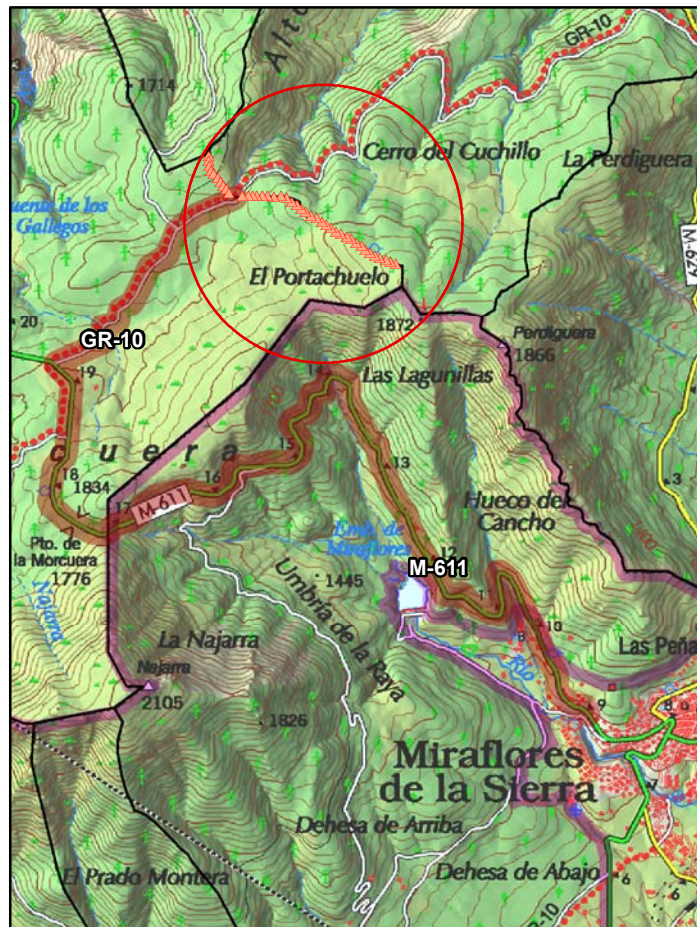
Localización:



Acceso:

Por la carretera M-611 desde Miraflores de la Sierra hacia Rascafría, en el pk. 19,300 sale una pista: camino GR10, Altos de la Morcuera al Collado de Hontanares, aproximadamente a 2,5 km se encuentran los puestos a este y oeste, que coinciden con la línea del límite de término municipal.

La coordenada se presenta en datum ETRS89, asimilable a WGS84.



Puesto nº:

14

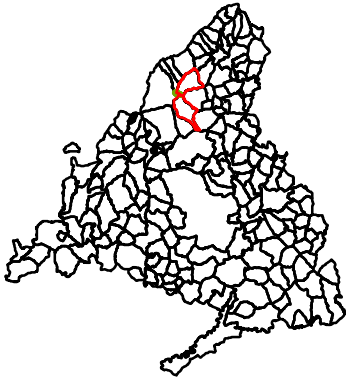
Coordenadas X e Y ETRS89:

X: 431532, Y: 4523127



Paso tradicional de palomas El Boquerón

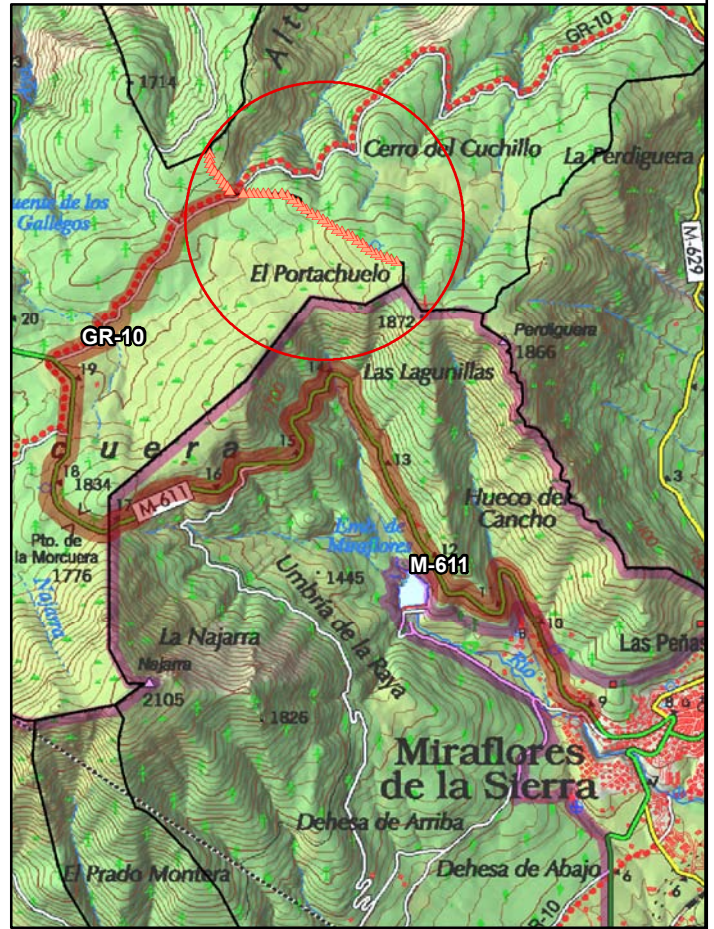
Localización:



Acceso:

Por la carretera M-611 desde Miraflores de la Sierra hacia Rascafría, en el pk. 19,300 sale una pista: camino GR10, Altos de la Morcuera al Collado de Hontanares, aproximadamente a 2,5 km se encuentran los puestos a este y oeste, que coinciden con la línea del límite de término municipal.

La coordenada se presenta en datum ETRS89, asimilable a WGS84.



Puesto nº:

12

Coordenadas X e Y ETRS89:

X: 431476, Y: 4523131



Paso tradicional de palomas El Boquerón

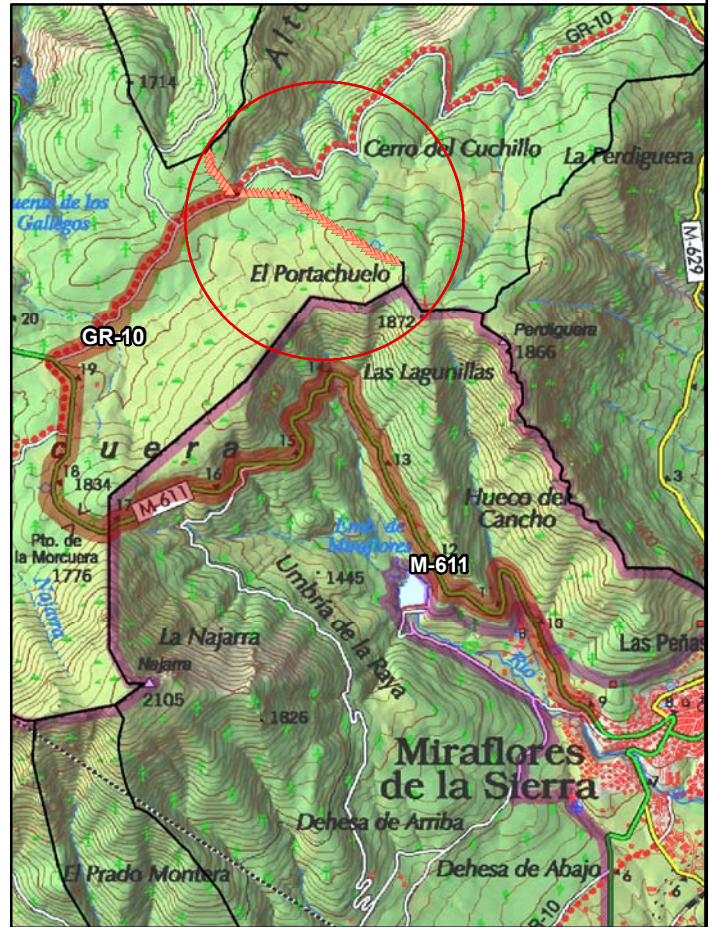
Localización:



Acceso:

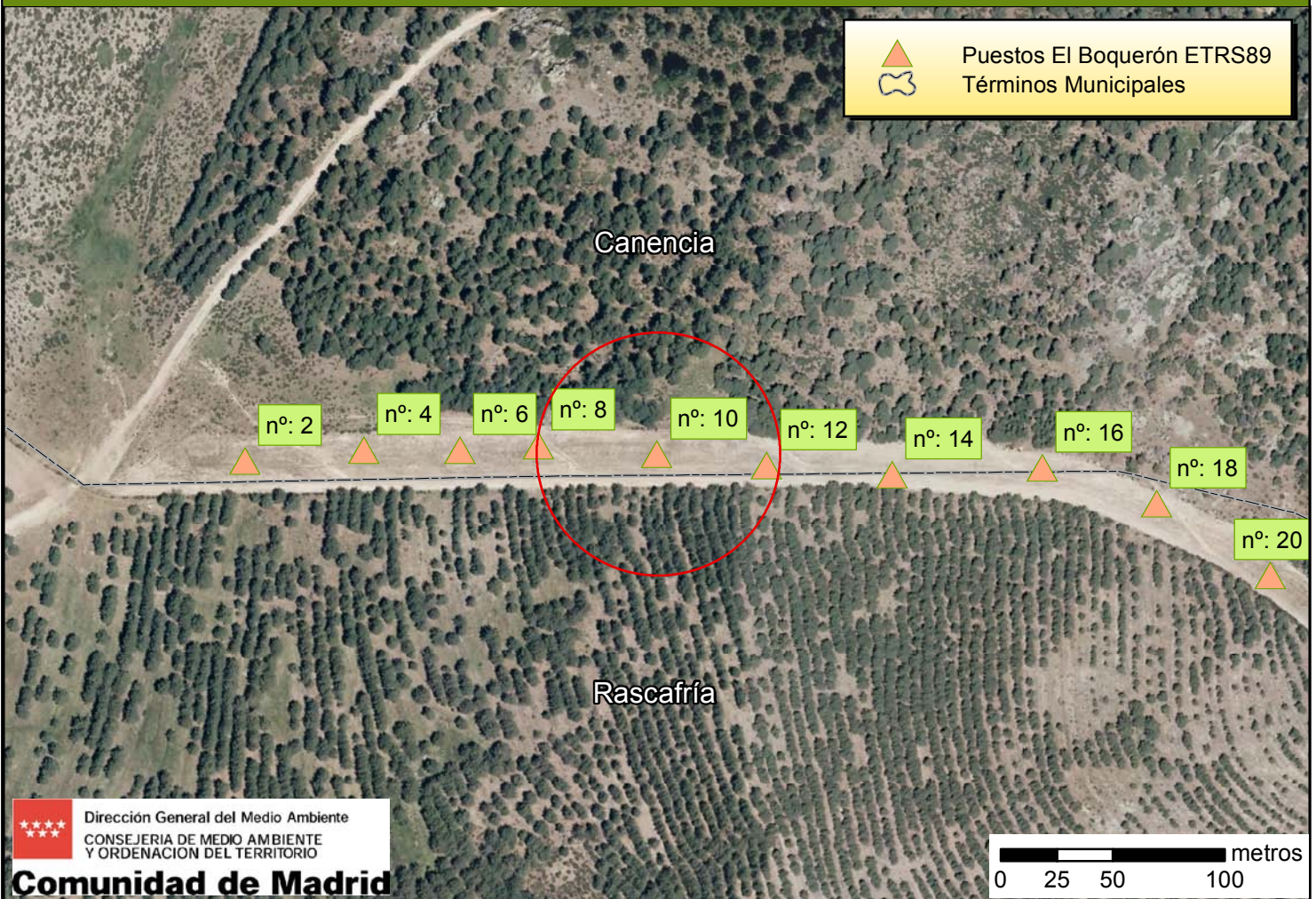
Por la carretera M-611 desde Miraflores de la Sierra hacia Rascafría, en el pk. 19,300 sale una pista: camino GR10, Altos de la Morcuera al Collado de Hontanares, aproximadamente a 2,5 km se encuentran los puestos a este y oeste, que coinciden con la línea del límite de término municipal.

La coordenada se presenta en datum ETRS89, asimilable a WGS84.



Puesto nº: 10

Coordenadas X e Y ETRS89: X: 431427, Y: 4523136



Paso tradicional de palomas El Boquerón

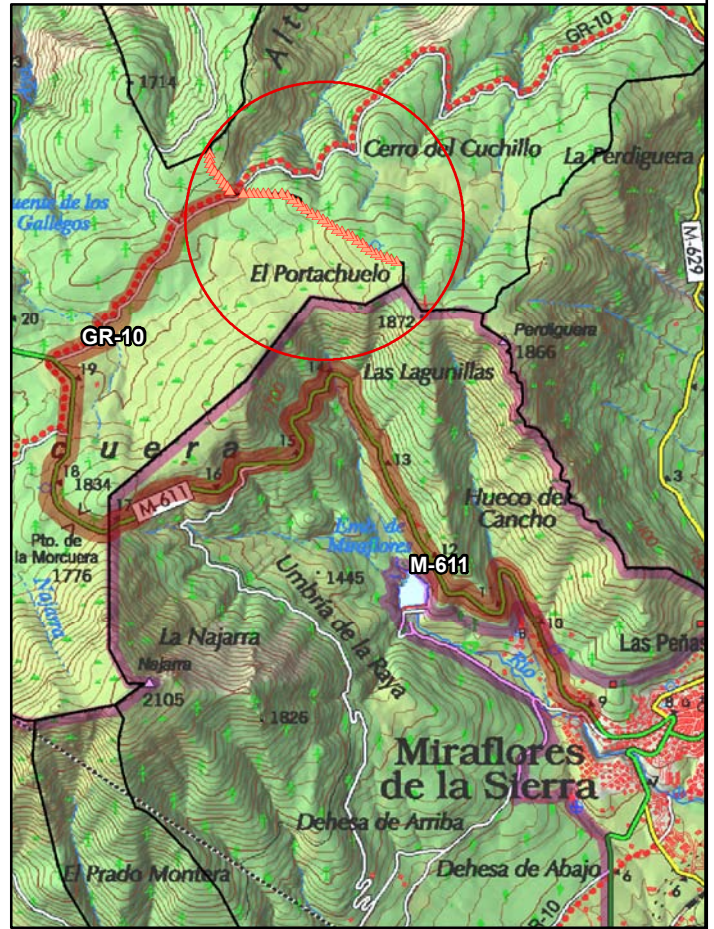
Localización:



Acceso:

Por la carretera M-611 desde Miraflores de la Sierra hacia Rascafría, en el pk. 19,300 sale una pista: camino GR10, Altos de la Morcuera al Collado de Hontanares, aproximadamente a 2,5 km se encuentran los puestos a este y oeste, que coinciden con la línea del límite de término municipal.

La coordenada se presenta en datum ETRS89, asimilable a WGS84.



Puesto nº:

8

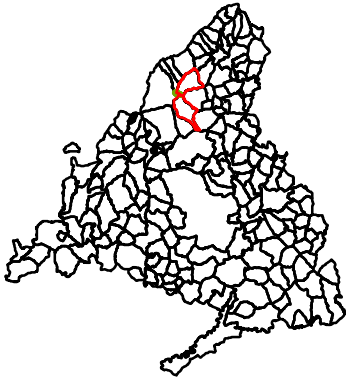
Coordenadas X e Y ETRS89:

X: 431374, Y: 4523140



Paso tradicional de palomas El Boquerón

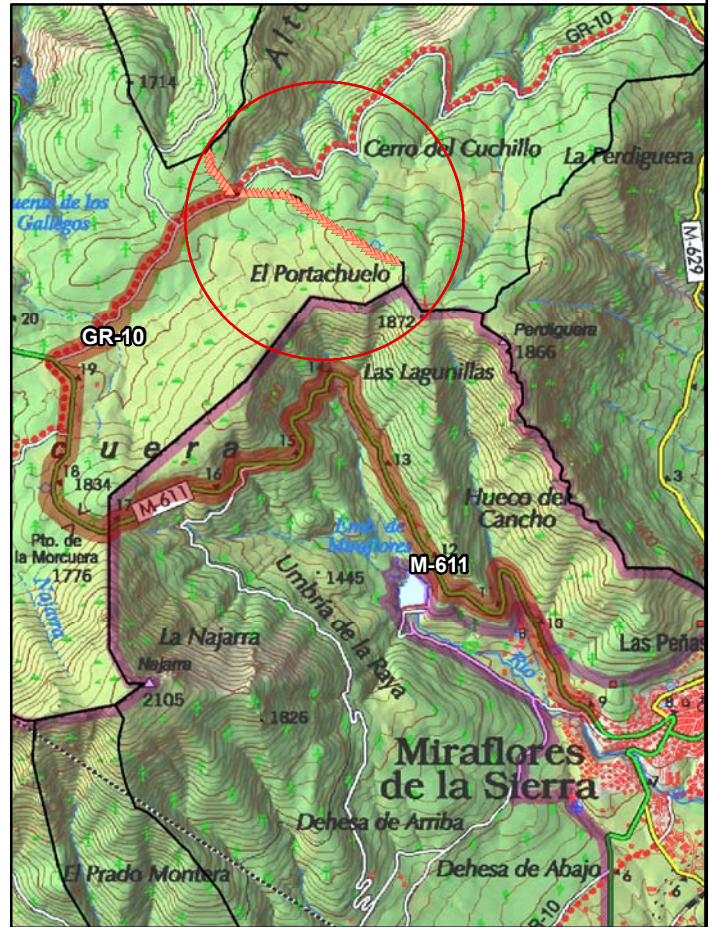
Localización:



Acceso:

Por la carretera M-611 desde Miraflores de la Sierra hacia Rascafría, en el pk. 19,300 sale una pista: camino GR10, Altos de la Morcuera al Collado de Hontanares, aproximadamente a 2,5 km se encuentran los puestos a este y oeste, que coinciden con la línea del límite de término municipal.

La coordenada se presenta en datum ETRS89, asimilable a WGS84.



Puesto nº: **6** Coordenadas X e Y ETRS89: X: 431339, Y: 4523138



Paso tradicional de palomas El Boquerón

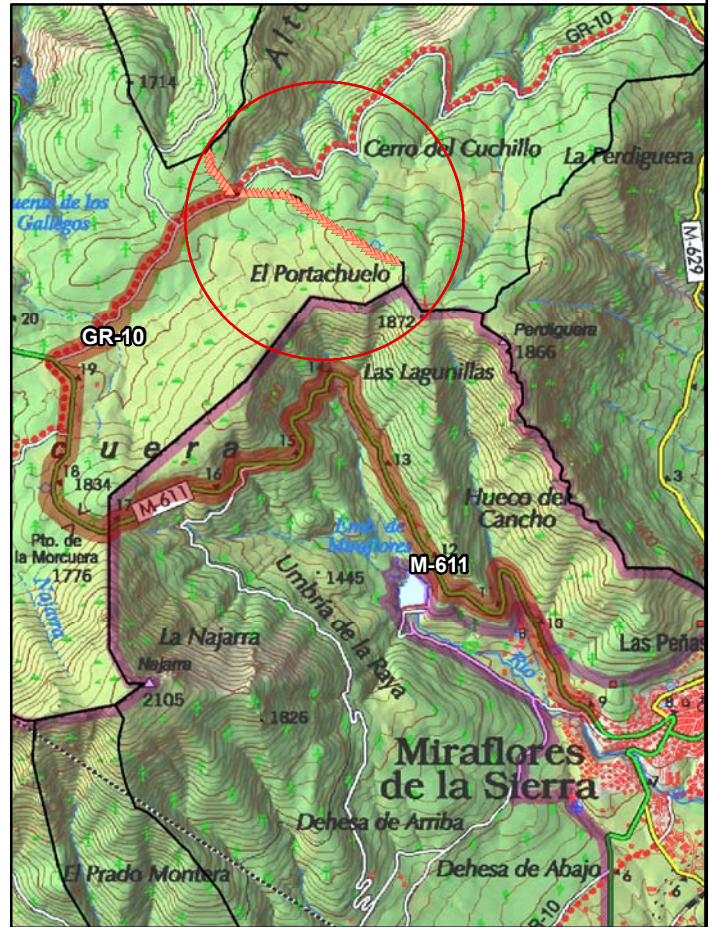
Localización:



Acceso:

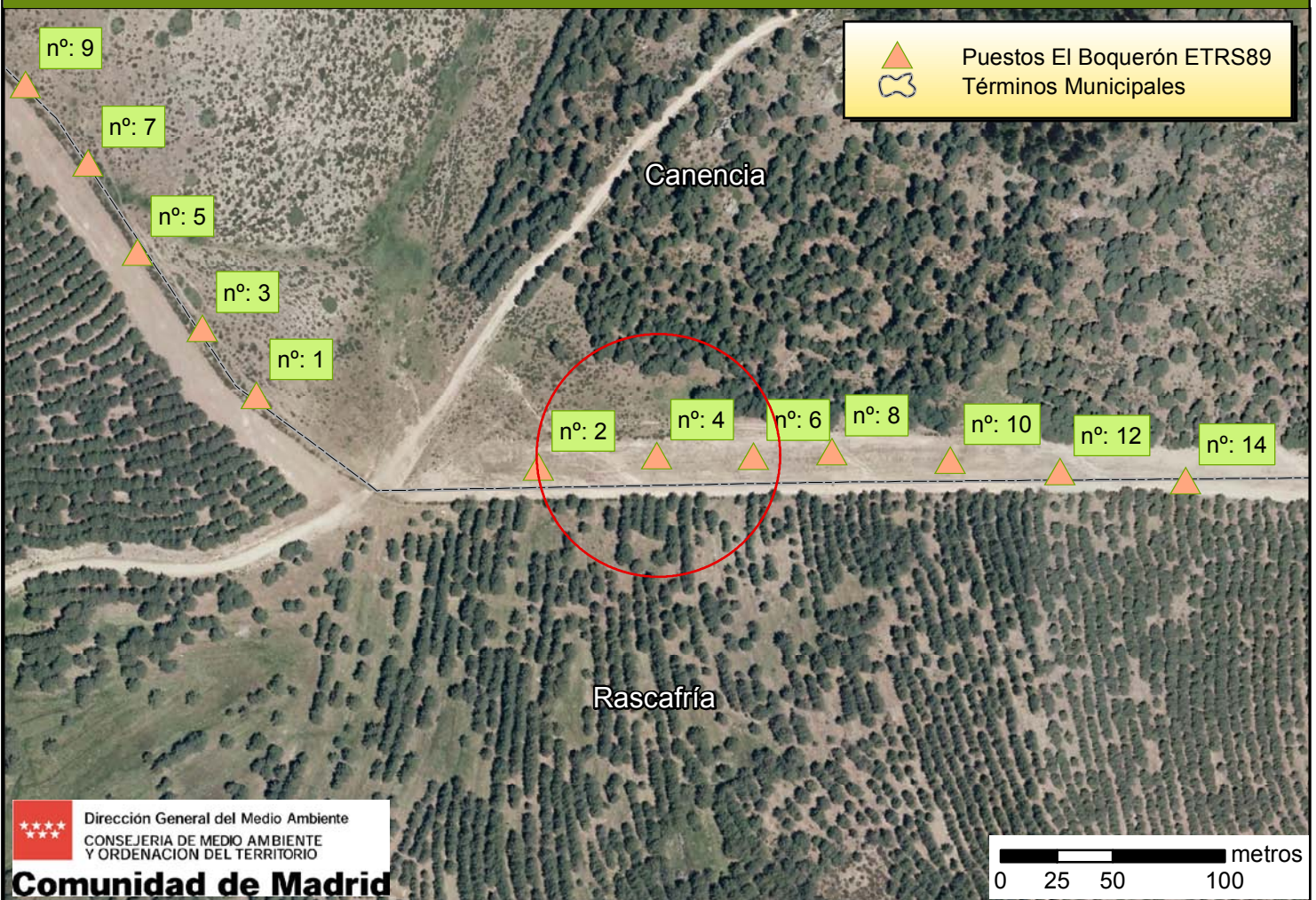
Por la carretera M-611 desde Miraflores de la Sierra hacia Rascafría, en el pk. 19,300 sale una pista: camino GR10, Altos de la Morcuera al Collado de Hontanares, aproximadamente a 2,5 km se encuentran los puestos a este y oeste, que coinciden con la línea del límite de término municipal.

La coordenada se presenta en datum ETRS89, asimilable a WGS84.



Puesto nº: 4

Coordenadas X e Y ETRS89: X: 431296, Y: 4523138



Paso tradicional de palomas El Boquerón

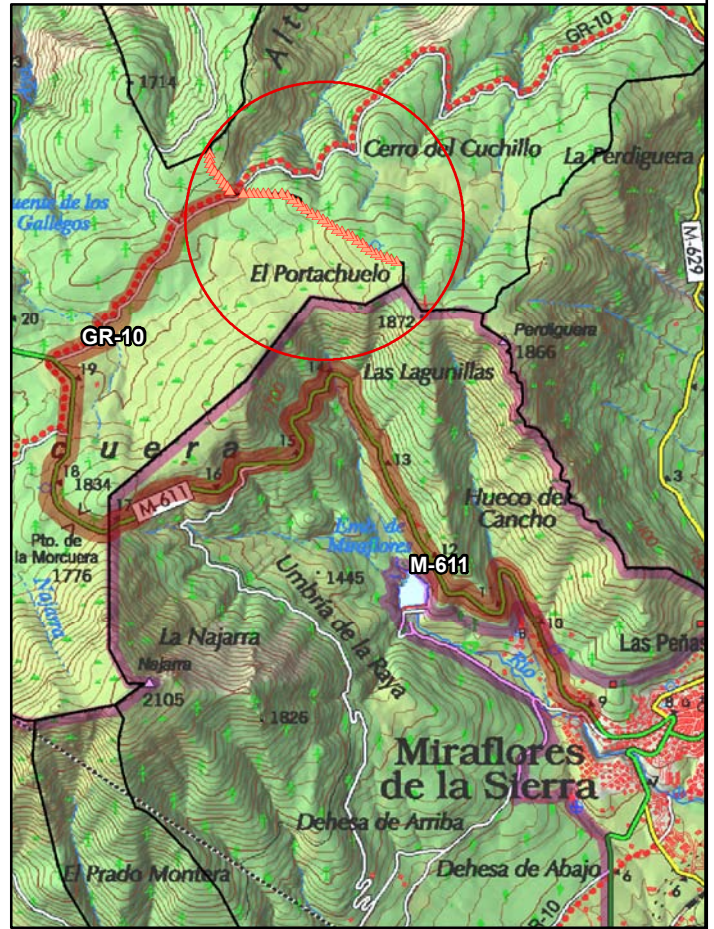
Localización:



Acceso:

Por la carretera M-611 desde Miraflores de la Sierra hacia Rascafría, en el pk. 19,300 sale una pista: camino GR10, Altos de la Morcuera al Collado de Hontanares, aproximadamente a 2,5 km se encuentran los puestos a este y oeste, que coinciden con la línea del límite de término municipal.

La coordenada se presenta en datum ETRS89, asimilable a WGS84.

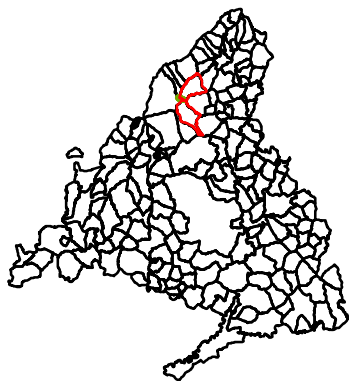


Puesto nº: **2** Coordenadas X e Y ETRS89: X: 431243, Y: 4523133



Paso tradicional de palomas El Boquerón

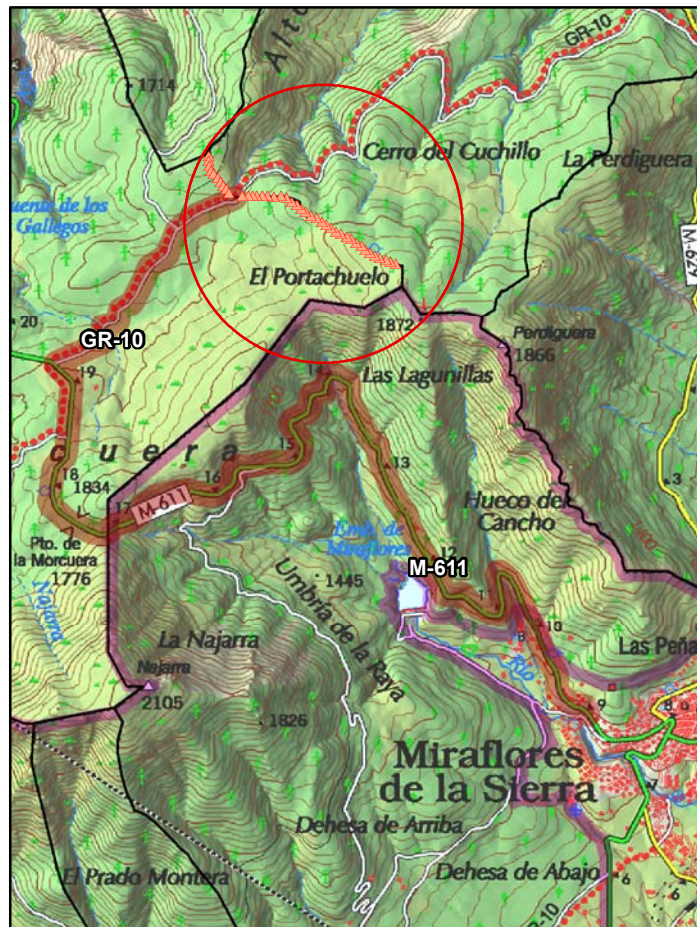
Localización:



Acceso:

Por la carretera M-611 desde Miraflores de la Sierra hacia Rascafría, en el pk. 19,300 sale una pista: camino GR10, Altos de la Morcuera al Collado de Hontanares, aproximadamente a 2,5 km se encuentran los puestos a este y oeste, que coinciden con la línea del límite de término municipal.

La coordenada se presenta en datum ETRS89, asimilable a WGS84.

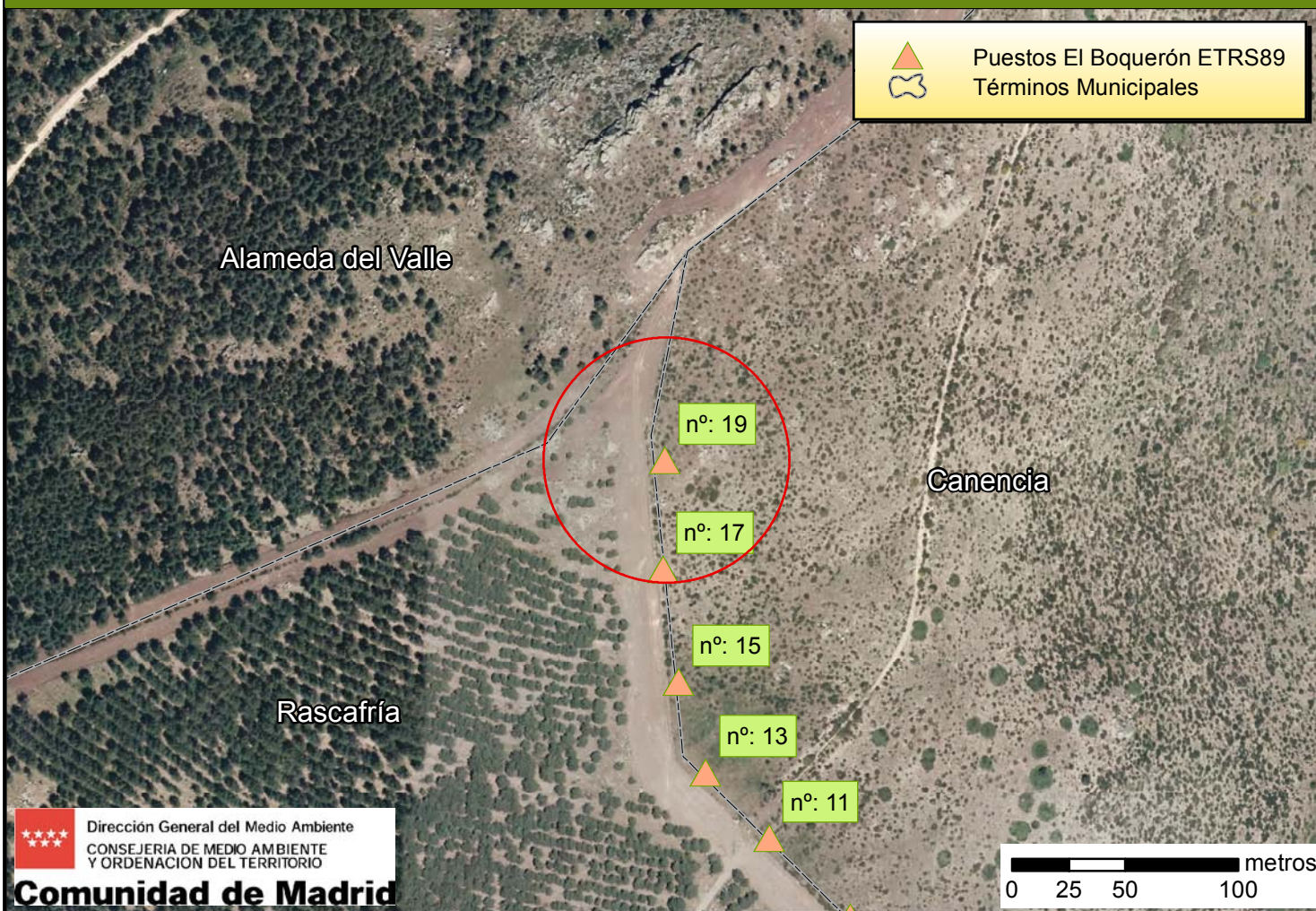


Puesto nº:

19

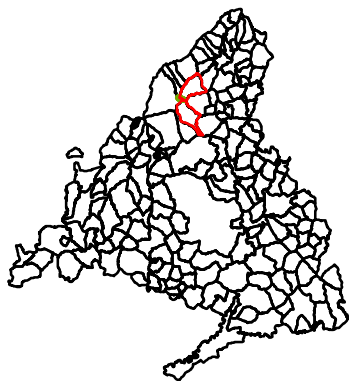
Coordenadas X e Y ETRS89:

X: 430932, Y: 4523506



Paso tradicional de palomas El Boquerón

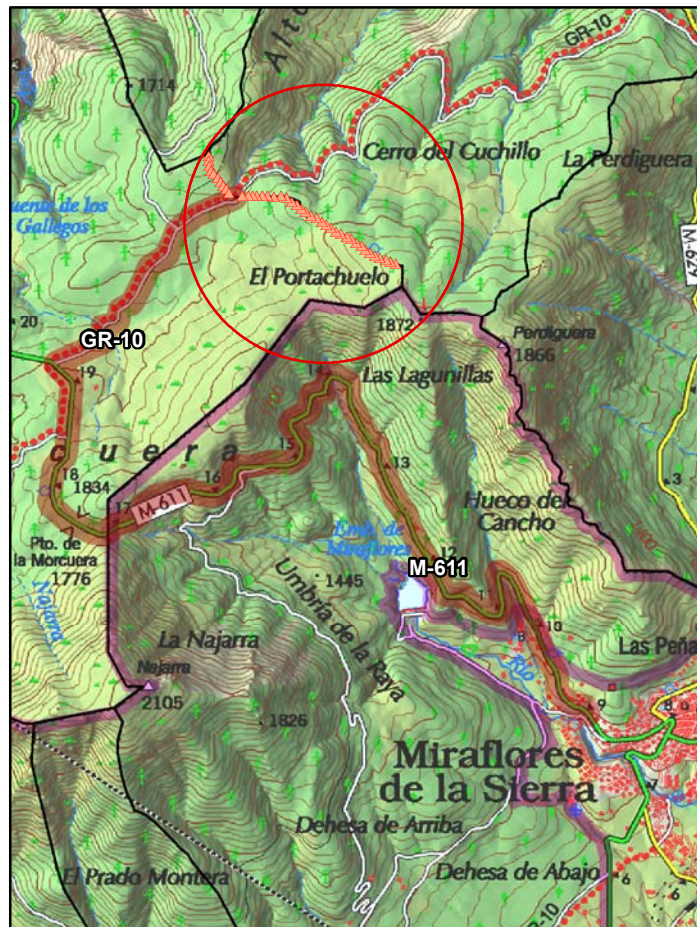
Localización:



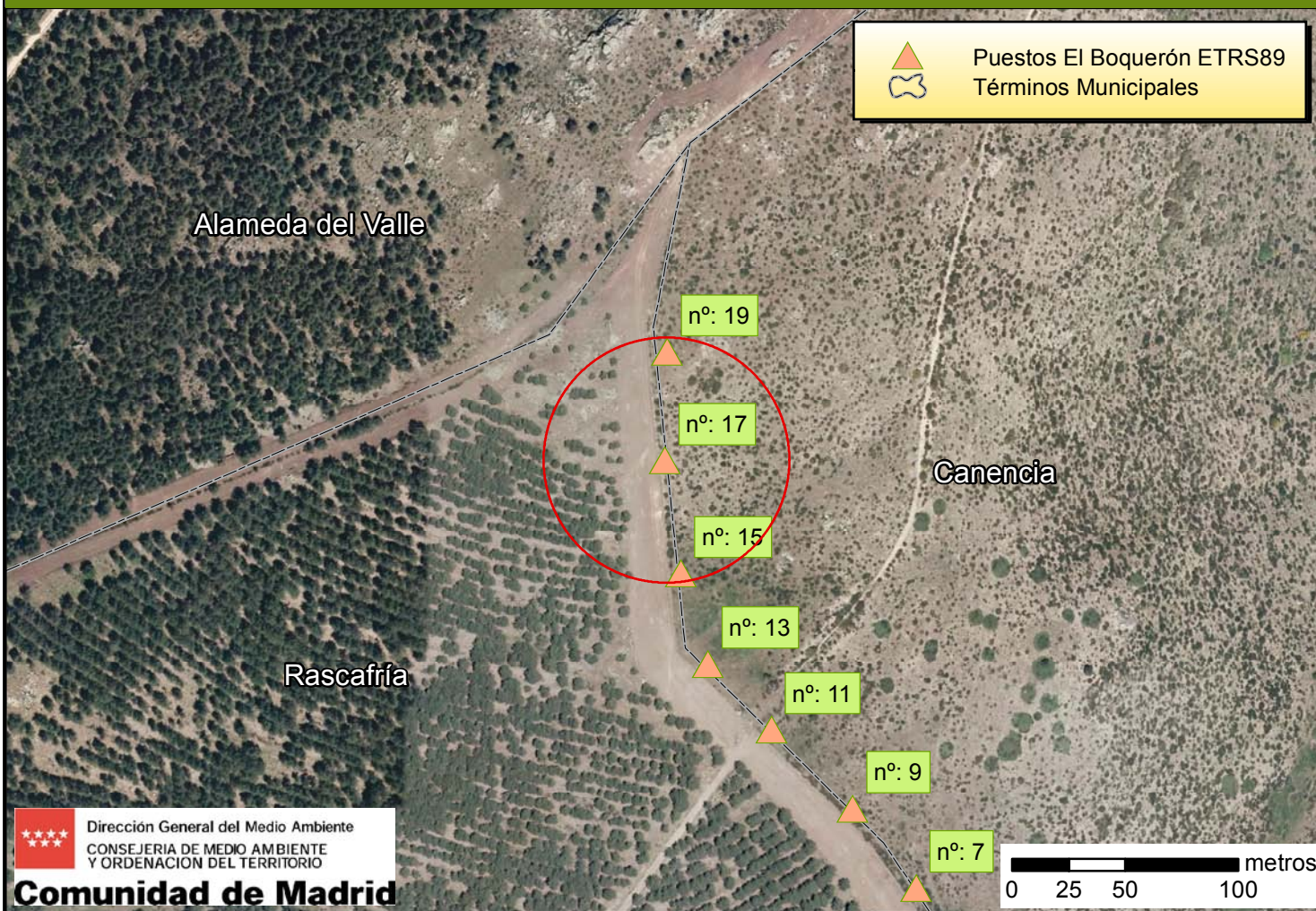
Acceso:

Por la carretera M-611 desde Miraflores de la Sierra hacia Rascafría, en el pk. 19,300 sale una pista: camino GR10, Altos de la Morcuera al Collado de Hontanares, aproximadamente a 2,5 km se encuentran los puestos a este y oeste, que coinciden con la línea del límite de término municipal.

La coordenada se presenta en datum ETRS89, asimilable a WGS84.

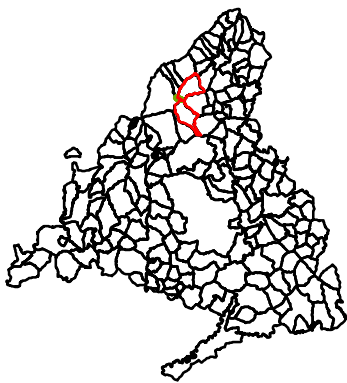


Puesto nº: 17 Coordenadas X e Y ETRS89: X: 430931, Y: 4523458



Paso tradicional de palomas El Boquerón

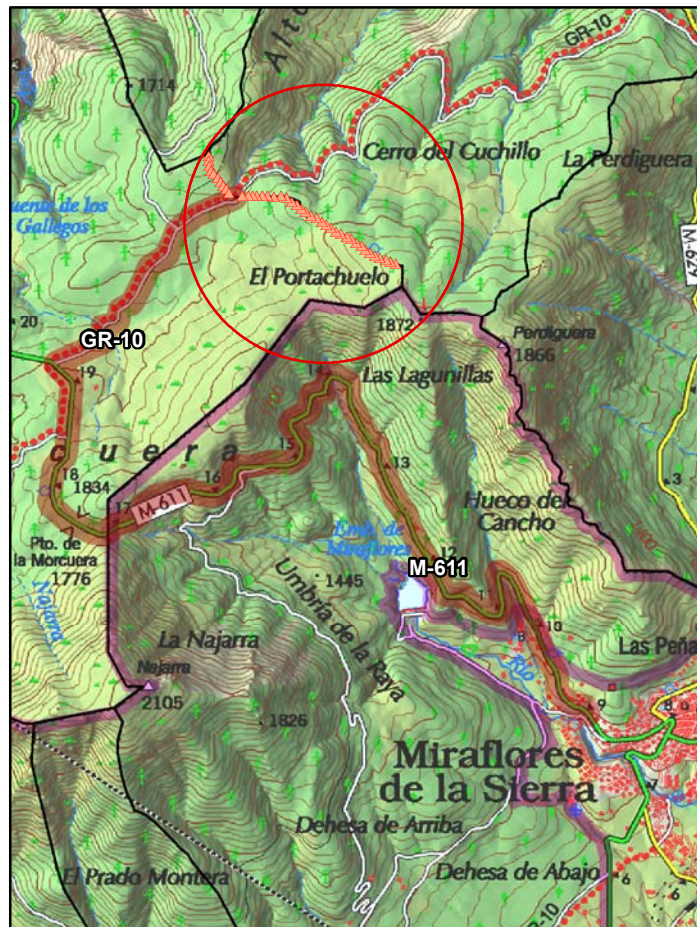
Localización:



Acceso:

Por la carretera M-611 desde Miraflores de la Sierra hacia Rascafría, en el pk. 19,300 sale una pista: camino GR10, Altos de la Morcuera al Collado de Hontanares, aproximadamente a 2,5 km se encuentran los puestos a este y oeste, que coinciden con la línea del límite de término municipal.

La coordenada se presenta en datum ETRS89, asimilable a WGS84.



Puesto nº:

15

Coordenadas X e Y ETRS89:

X: 430938, Y: 4523408



Paso tradicional de palomas El Boquerón

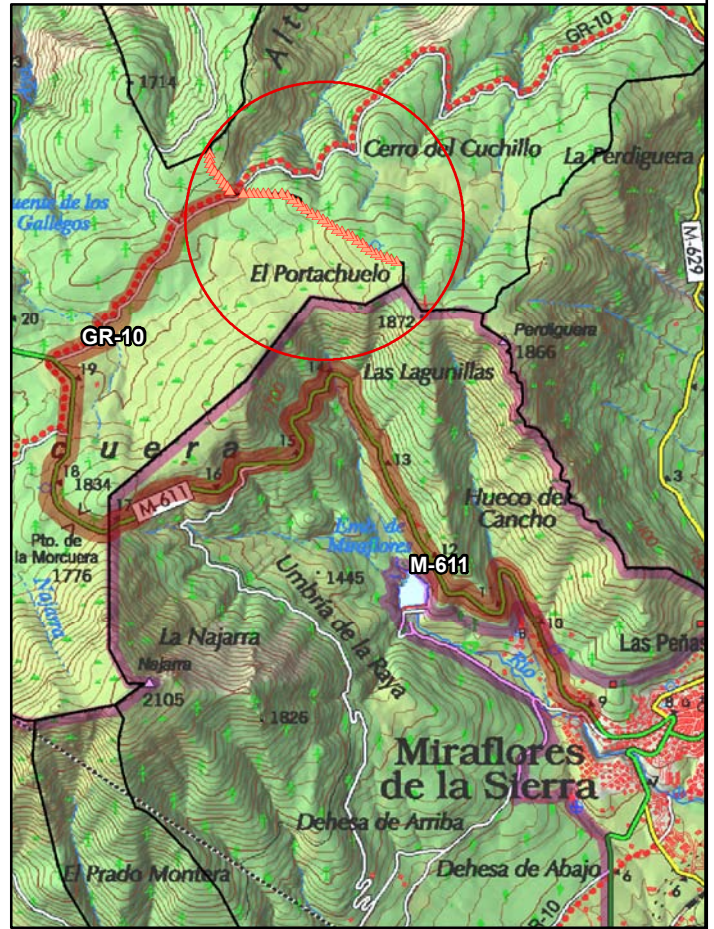
Localización:



Acceso:

Por la carretera M-611 desde Miraflores de la Sierra hacia Rascafría, en el pk. 19,300 sale una pista: camino GR10, Altos de la Morcuera al Collado de Hontanares, aproximadamente a 2,5 km se encuentran los puestos a este y oeste, que coinciden con la línea del límite de término municipal.

La coordenada se presenta en datum ETRS89, asimilable a WGS84.

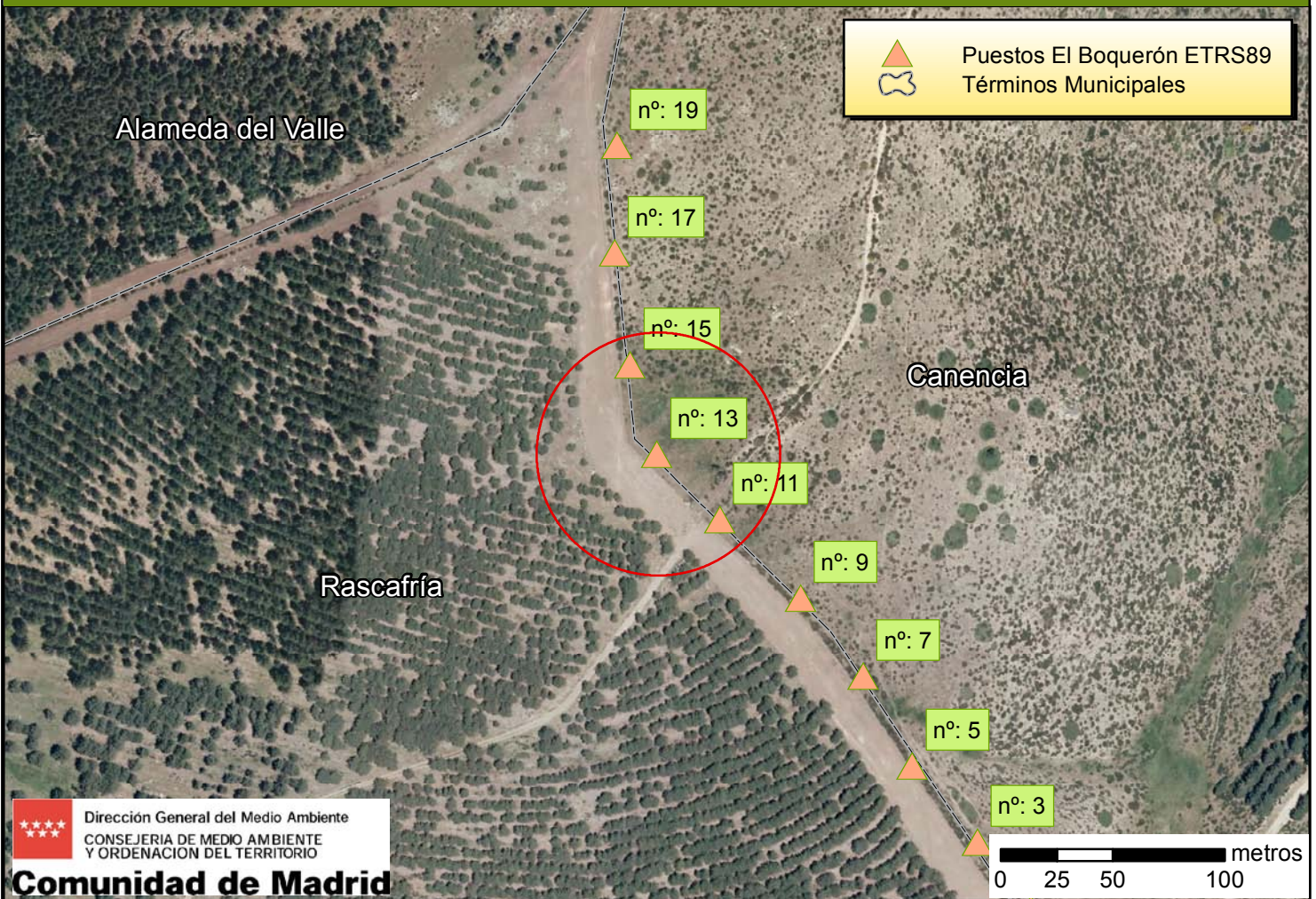


Puesto nº:

13

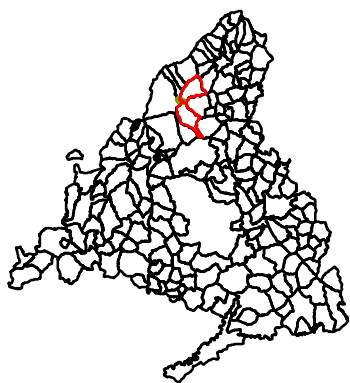
Coordenadas X e Y ETRS89:

X: 430950, Y: 4523368



Paso tradicional de palomas El Boquerón

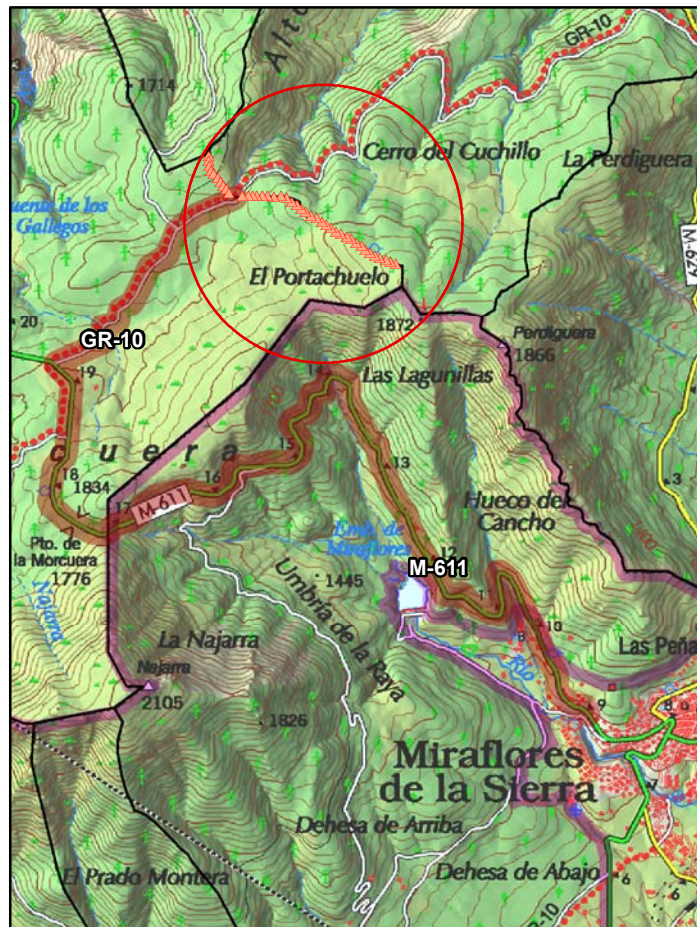
Localización:



Acceso:

Por la carretera M-611 desde Miraflores de la Sierra hacia Rascafría, en el pk. 19,300 sale una pista: camino GR10, Altos de la Morcuera al Collado de Hontanares, aproximadamente a 2,5 km se encuentran los puestos a este y oeste, que coinciden con la línea del límite de término municipal.

La coordenada se presenta en datum ETRS89, asimilable a WGS84.



Puesto n°: 11

Coordenadas X e Y ETRS89: X: 430978, Y: 4523339



Paso tradicional de palomas El Boquerón

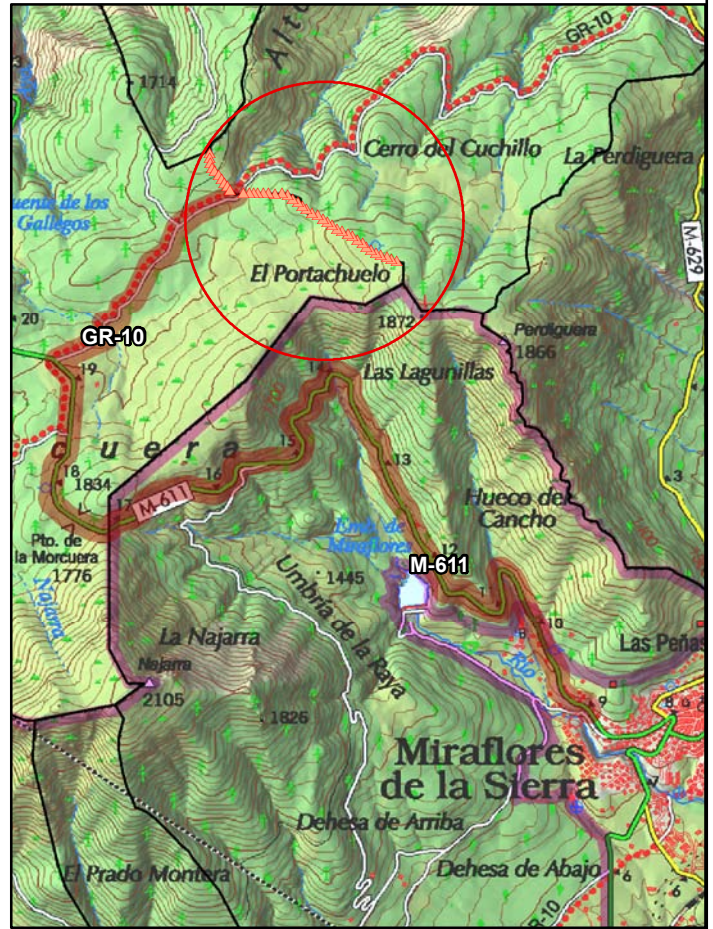
Localización:



Acceso:

Por la carretera M-611 desde Miraflores de la Sierra hacia Rascafría, en el pk. 19,300 sale una pista: camino GR10, Altos de la Morcuera al Collado de Hontanares, aproximadamente a 2,5 km se encuentran los puestos a este y oeste, que coinciden con la línea del límite de término municipal.

La coordenada se presenta en datum ETRS89, asimilable a WGS84.

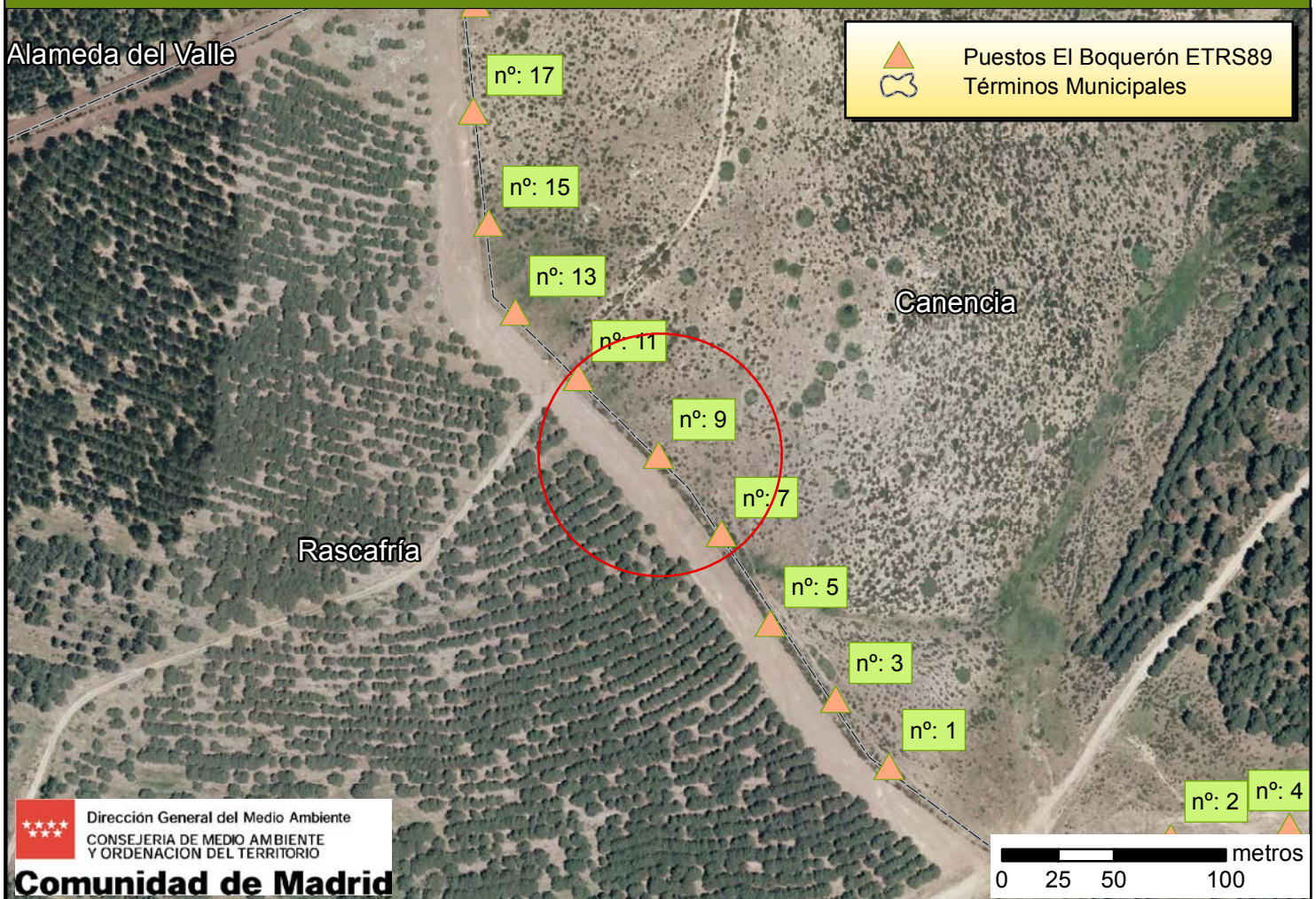


Puesto nº:

9

Coordenadas X e Y ETRS89: X: 431014, Y: 4523304

Alameda del Valle



Paso tradicional de palomas El Boquerón

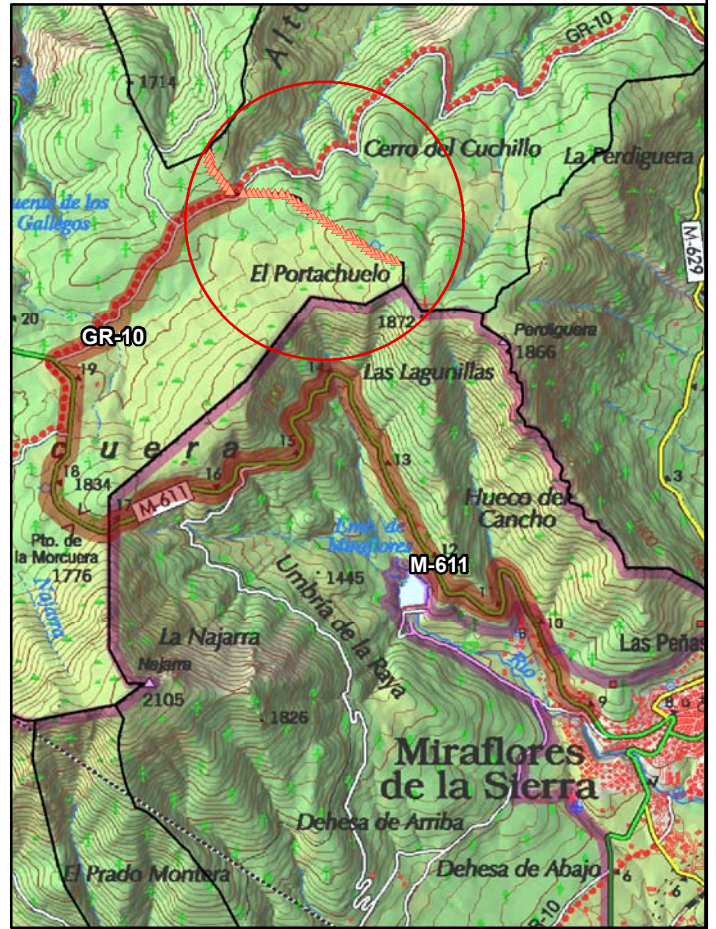
Localización:



Acceso:

Por la carretera M-611 desde Miraflores de la Sierra hacia Rascafría, en el pk. 19,300 sale una pista: camino GR10, Altos de la Morcuera al Collado de Hontanares, aproximadamente a 2,5 km se encuentran los puestos a este y oeste, que coinciden con la línea del límite de término municipal.

La coordenada se presenta en datum ETRS89, asimilable a WGS84.



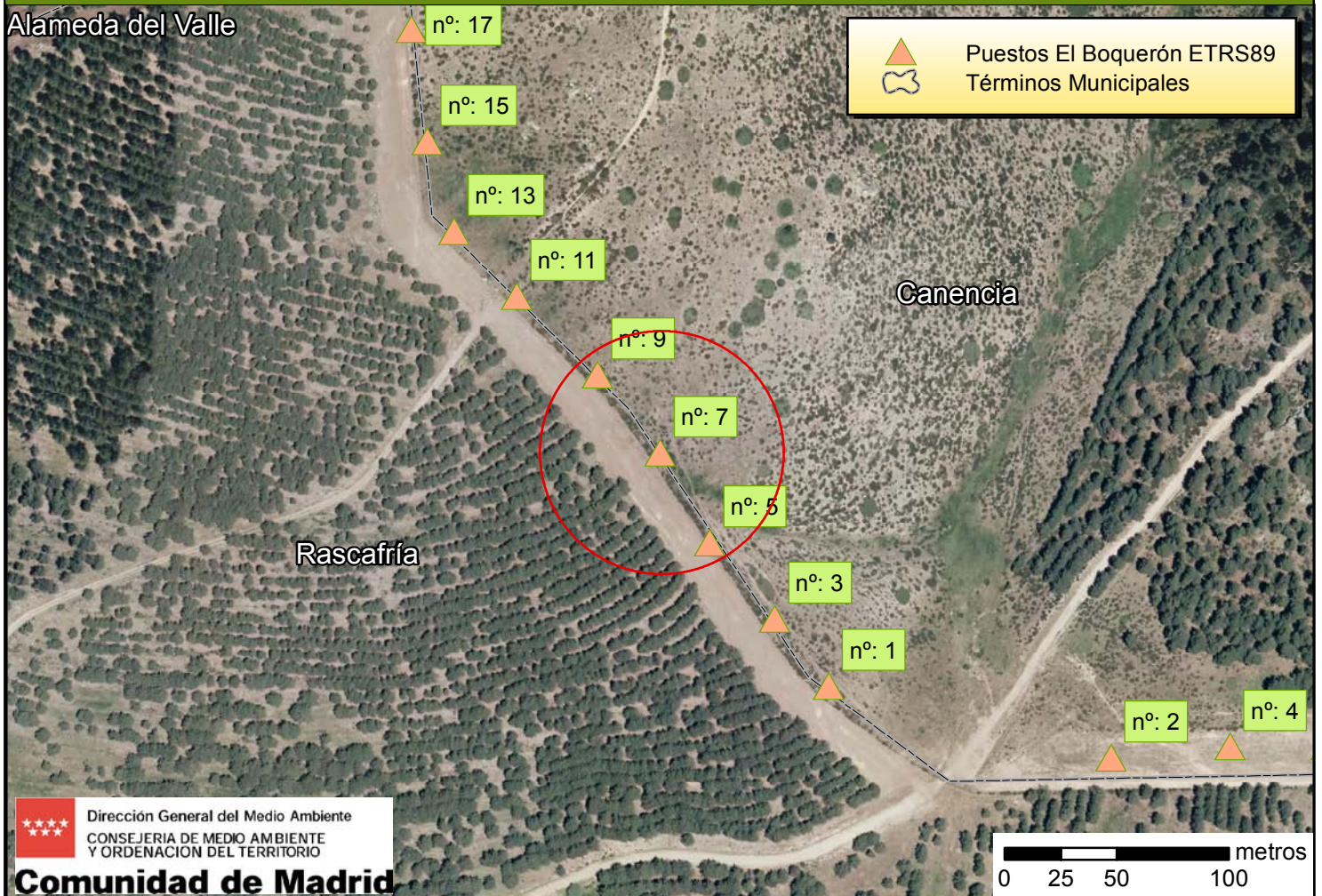
Puesto n°:

7

Coordenadas X e Y ETRS89:

X: 431042, Y: 4523269

Alameda del Valle



Paso tradicional de palomas El Boquerón

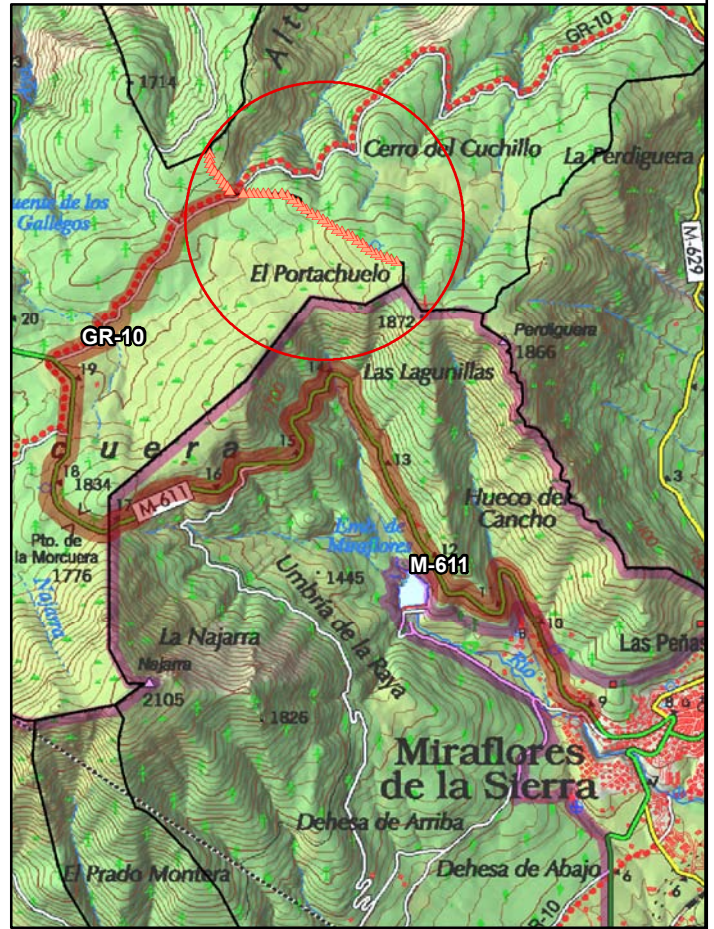
Localización:



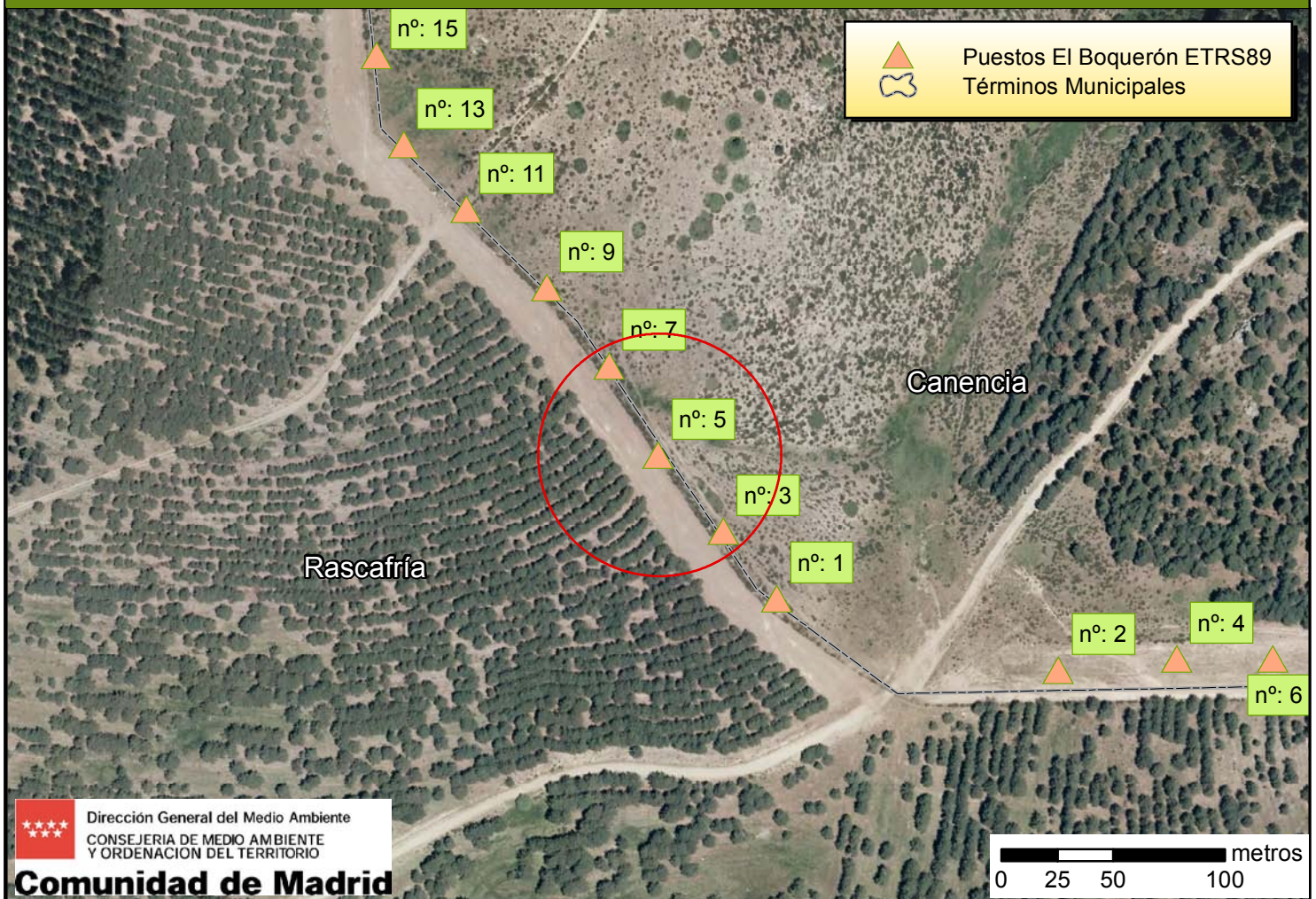
Acceso:

Por la carretera M-611 desde Miraflores de la Sierra hacia Rascafría, en el pk. 19,300 sale una pista: camino GR10, Altos de la Morcuera al Collado de Hontanares, aproximadamente a 2,5 km se encuentran los puestos a este y oeste, que coinciden con la línea del límite de término municipal.

La coordenada se presenta en datum ETRS89, asimilable a WGS84.

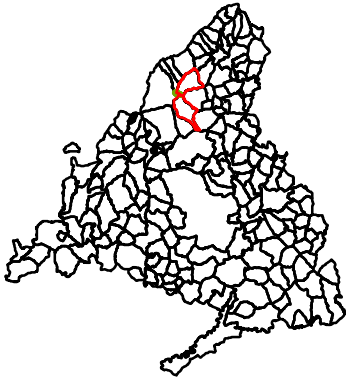


Puesto nº: **5** Coordenadas X e Y ETRS89: X: 431064, Y: 4523229



Paso tradicional de palomas El Boquerón

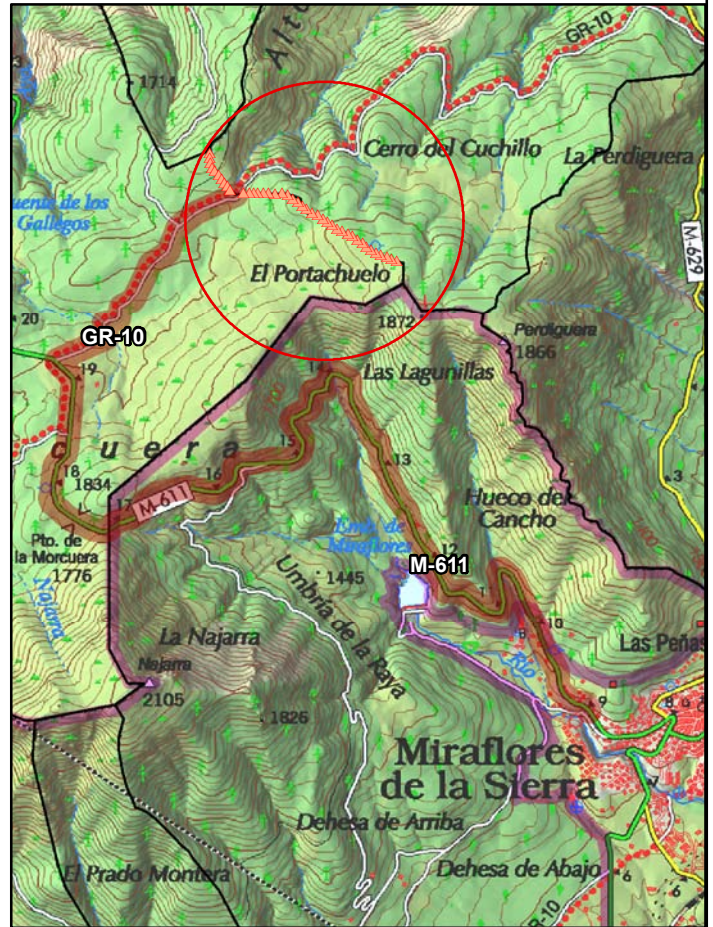
Localización:



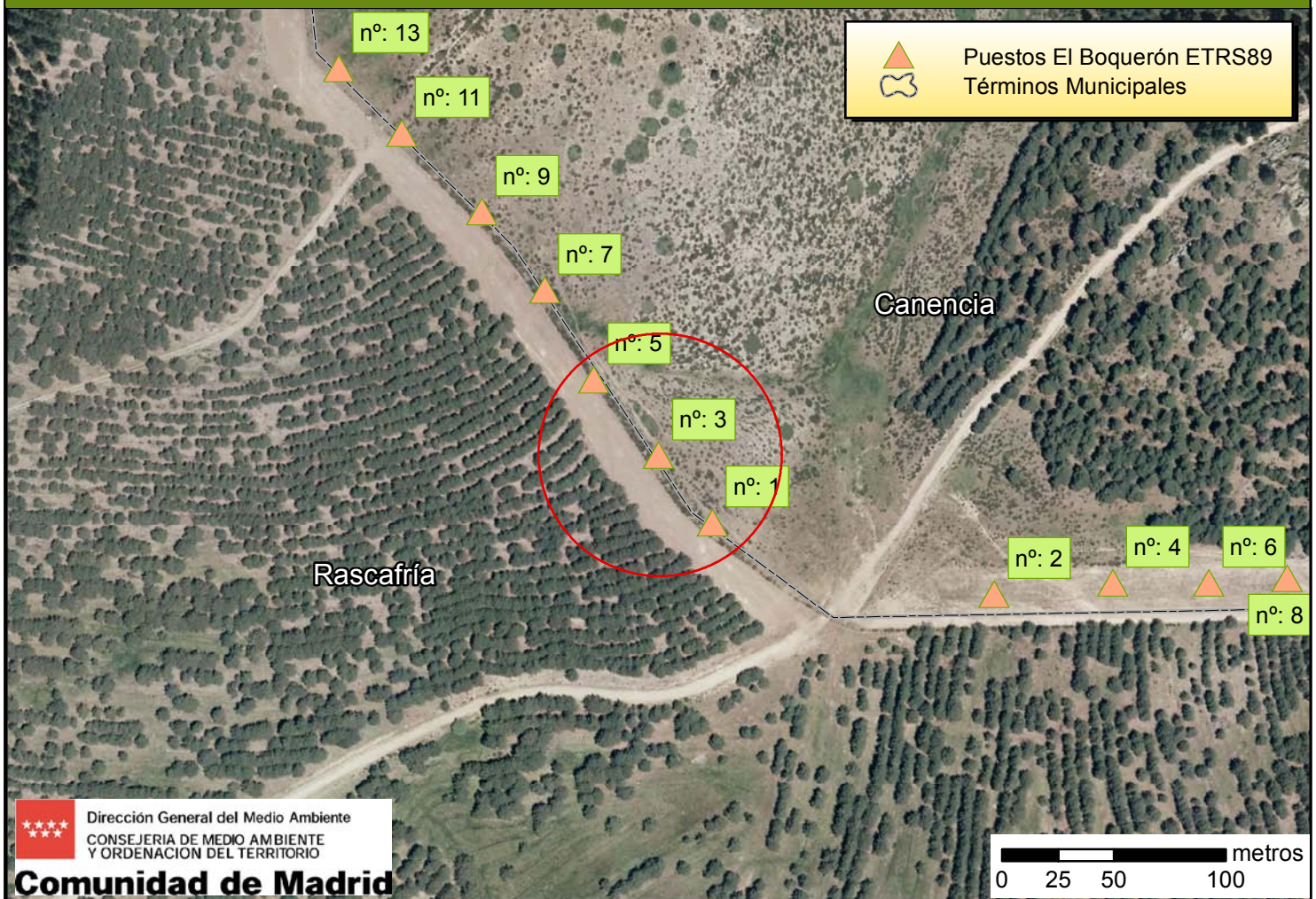
Acceso:

Por la carretera M-611 desde Miraflores de la Sierra hacia Rascafría, en el pk. 19,300 sale una pista: camino GR10, Altos de la Morcuera al Collado de Hontanares, aproximadamente a 2,5 km se encuentran los puestos a este y oeste, que coinciden con la línea del límite de término municipal.

La coordenada se presenta en datum ETRS89, asimilable a WGS84.



Puesto n°: **3** Coordenadas X e Y ETRS89: X: 431093, Y: 4523195



Paso tradicional de palomas El Boquerón

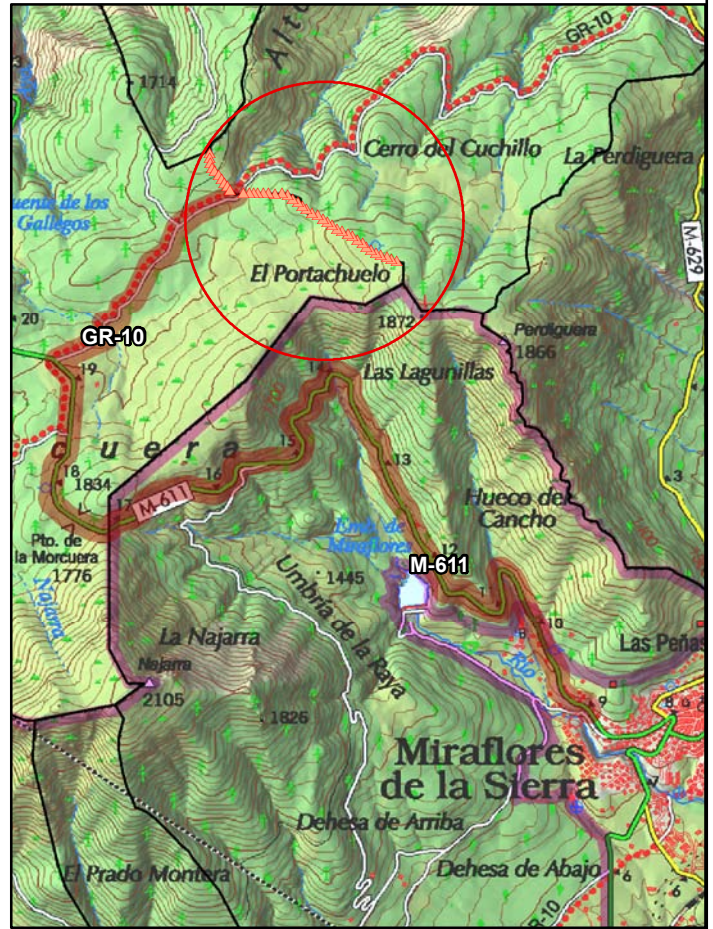
Localización:



Acceso:

Por la carretera M-611 desde Miraflores de la Sierra hacia Rascafría, en el pk. 19,300 sale una pista: camino GR10, Altos de la Morcuera al Collado de Hontanares, aproximadamente a 2,5 km se encuentran los puestos a este y oeste, que coinciden con la línea del límite de término municipal.

La coordenada se presenta en datum ETRS89, asimilable a WGS84.

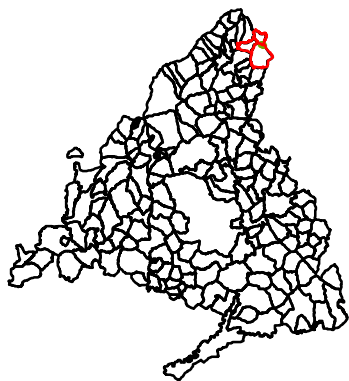


Puesto nº: **1** Coordenadas X e Y ETRS89: X: 431117, Y: 4523165



Paso tradicional de palomas Collado de las Palomas

Localización:



Acceso:

Por la carretera M-130 desde Prádena del Rincón hacia el puerto de la Puebla y Puebla de la Sierra en el pk.29, se toma el camino junto a Cañada Real de la Morra 6 km, a los 2 km se encuentran los puestos del Salinero y 4 km después los del Collado de las Palomas distribuidos a este y oeste en las inmediaciones del collado.

La alternativa desde Puebla de la Sierra por la M-130 hacia el norte hasta el pk 24,200 una pista al este alcanza el Collado de las Palomas después de 6 km.

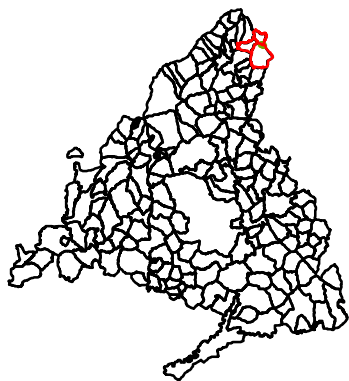
La coordenada se presenta en datum ETRS89, asimilable a WGS84.

Puesto nº: 1 Coordenadas X e Y ETRS89: X: 462625, Y: 4543801



Paso tradicional de palomas Collado de las Palomas

Localización:



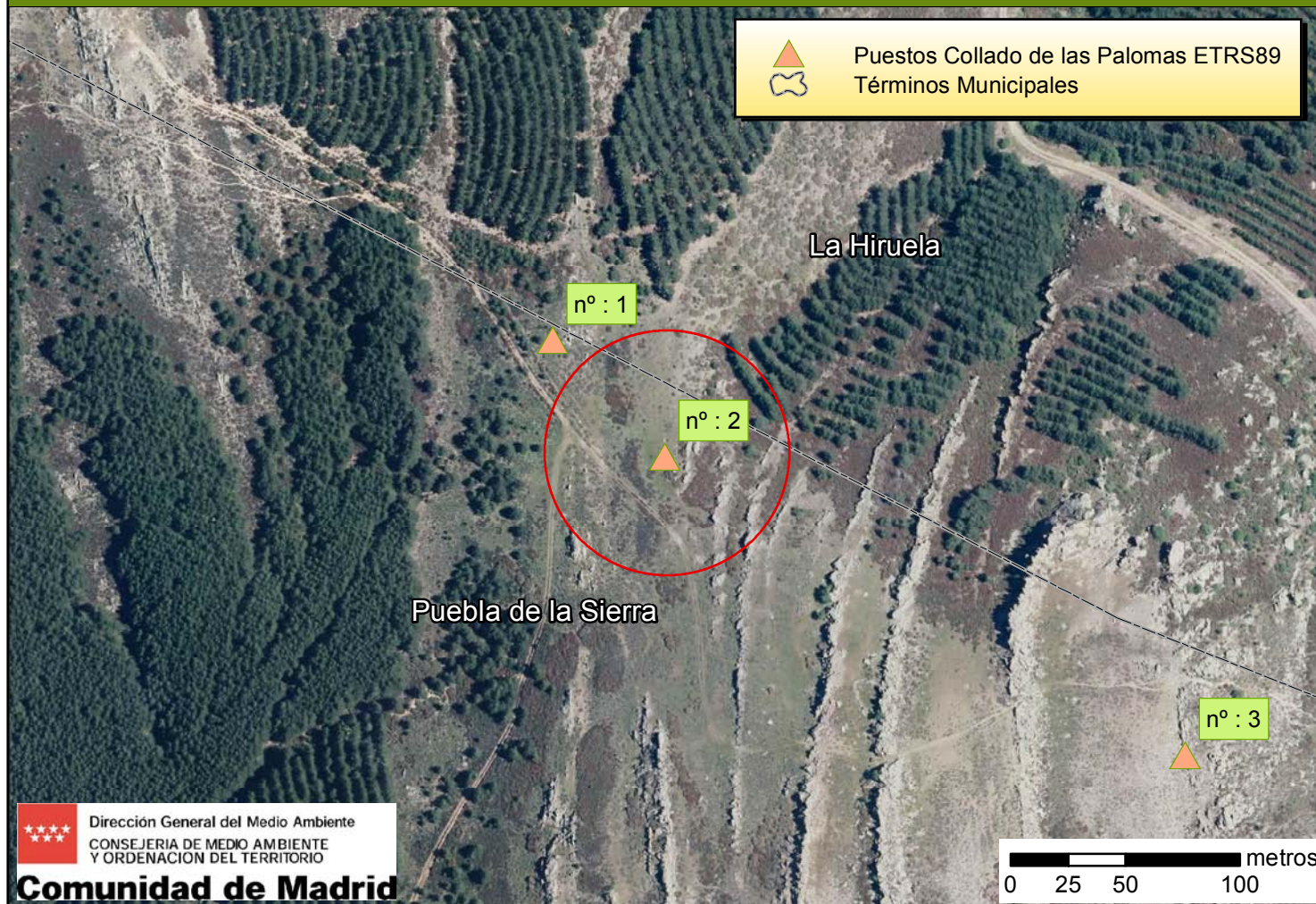
Acceso:

Por la carretera M-130 desde Prádena del Rincón hacia el puerto de la Puebla y Puebla de la Sierra en el pK.29, se toma el camino junto a Cañada Real de la Morra 6 km, a los 2 km se encuentran los puestos del Salinero y 4 km después los del Collado de las Palomas distribuidos a este y oeste en las inmediaciones del collado.

La alternativa desde Puebla de la Sierra por la M-130 hacia el norte hasta el pk 24,200 una pista al este alcanza el Collado de las Palomas después de 6 km.

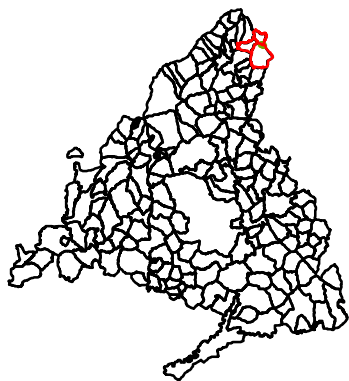
La coordenada se presenta en datum ETRS89, asimilable a WGS84.

Puesto nº: 2 Coordenadas X e Y ETRS89: X: 462674, Y: 4543750



Paso tradicional de palomas Collado de las Palomas

Localización:



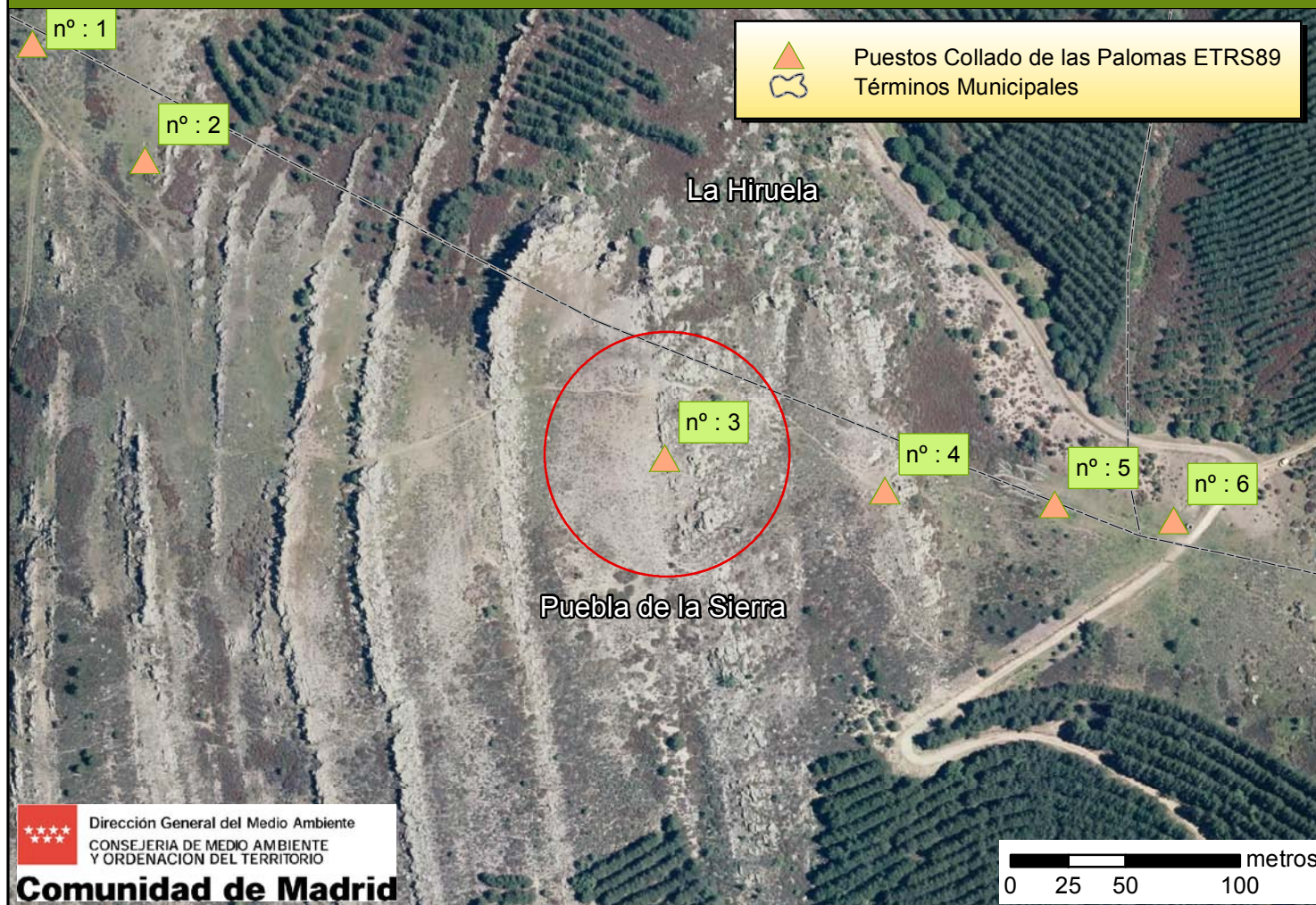
Acceso:

Por la carretera M-130 desde Prádena del Rincón hacia el puerto de la Puebla y Puebla de la Sierra en el pk.29, se toma el camino junto a Cañada Real de la Morra 6 km, a los 2 km se encuentran los puestos del Salinero y 4 km después los del Collado de las Palomas distribuidos a este y oeste en las inmediaciones del collado.

La alternativa desde Puebla de la Sierra por la M-130 hacia el norte hasta el pk 24,200 una pista al este alcanza el Collado de las Palomas después de 6 km.

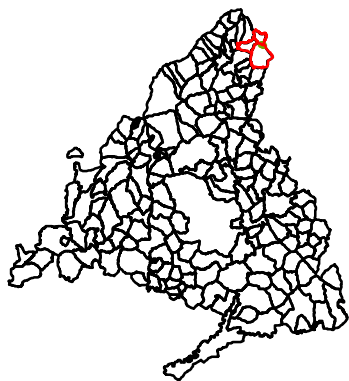
La coordenada se presenta en datum ETRS89, asimilable a WGS84.

Puesto nº: 3 Coordenadas X e Y ETRS89: X: 462901, Y: 4543620



Paso tradicional de palomas Collado de las Palomas

Localización:



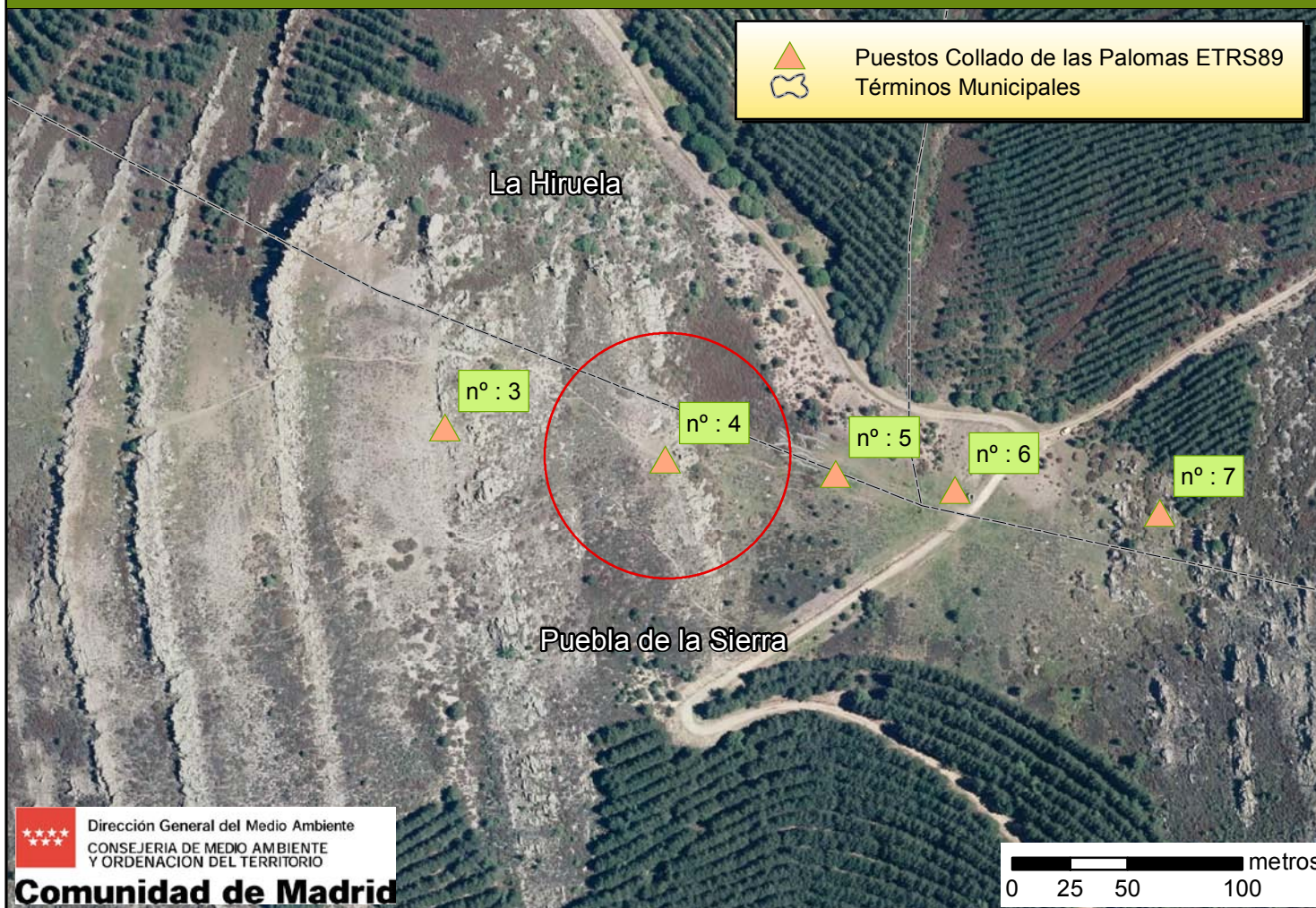
Acceso:

Por la carretera M-130 desde Prádena del Rincón hacia el puerto de la Puebla y Puebla de la Sierra en el pK.29, se toma el camino junto a Cañada Real de la Morra 6 km, a los 2 km se encuentran los puestos del Salinero y 4 km después los del Collado de las Palomas distribuidos a este y oeste en las inmediaciones del collado.

La alternativa desde Puebla de la Sierra por la M-130 hacia el norte hasta el pk 24,200 una pista al este alcanza el Collado de las Palomas después de 6 km.

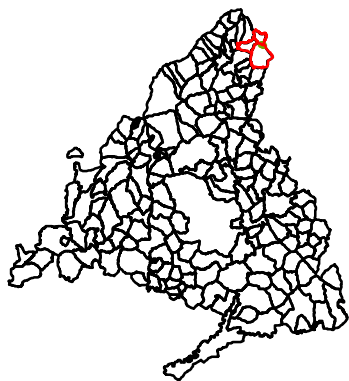
La coordenada se presenta en datum ETRS89, asimilable a WGS84.

Puesto n°: 4 Coordenadas X e Y ETRS89: X: 462997, Y: 4543606



Paso tradicional de palomas Collado de las Palomas

Localización:



Acceso:

Por la carretera M-130 desde Prádena del Rincón hacia el puerto de la Puebla y Puebla de la Sierra en el pK.29, se toma el camino junto a Cañada Real de la Morra 6 km, a los 2 km se encuentran los puestos del Salinero y 4 km después los del Collado de las Palomas distribuidos a este y oeste en las inmediaciones del collado.

La alternativa desde Puebla de la Sierra por la M-130 hacia el norte hasta el pk 24,200 una pista al este alcanza el Collado de las Palomas después de 6 km.

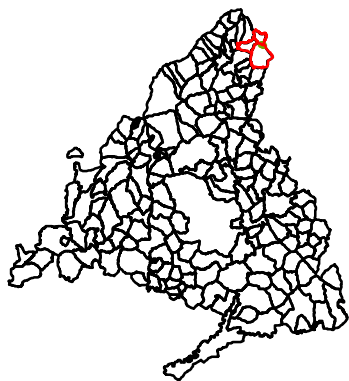
La coordenada se presenta en datum ETRS89, asimilable a WGS84.

Puesto n°: 5 Coordenadas X e Y ETRS89: X: 463071, Y: 4543600



Paso tradicional de palomas Collado de las Palomas

Localización:



Acceso:

Por la carretera M-130 desde Prádena del Rincón hacia el puerto de la Puebla y Puebla de la Sierra en el pk.29, se toma el camino junto a Cañada Real de la Morra 6 km, a los 2 km se encuentran los puestos del Salinero y 4 km después los del Collado de las Palomas distribuidos a este y oeste en las inmediaciones del collado.

La alternativa desde Puebla de la Sierra por la M-130 hacia el norte hasta el pk 24,200 una pista al este alcanza el Collado de las Palomas después de 6 km.

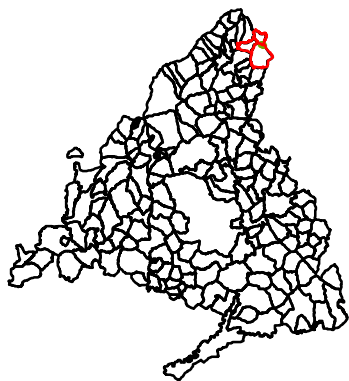
La coordenada se presenta en datum ETRS89, asimilable a WGS84.

Puesto nº: **6** Coordenadas X e Y ETRS89: X: 463123, Y: 4543593



Paso tradicional de palomas Collado de las Palomas

Localización:



Acceso:

Por la carretera M-130 desde Prádena del Rincón hacia el puerto de la Puebla y Puebla de la Sierra en el pK.29, se toma el camino junto a Cañada Real de la Morra 6 km, a los 2 km se encuentran los puestos del Salinero y 4 km después los del Collado de las Palomas distribuidos a este y oeste en las inmediaciones del collado.

La alternativa desde Puebla de la Sierra por la M-130 hacia el norte hasta el pk 24,200 una pista al este alcanza el Collado de las Palomas después de 6 km.

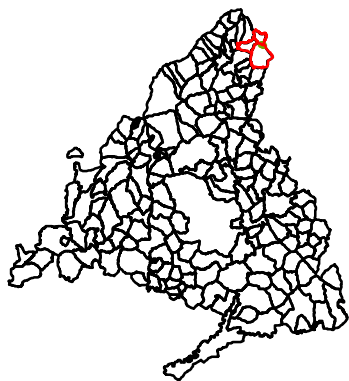
La coordenada se presenta en datum ETRS89, asimilable a WGS84.

Puesto n°: **7** Coordenadas X e Y ETRS89: X: 463212, Y: 4543583



Paso tradicional de palomas Collado de las Palomas

Localización:



Acceso:

Por la carretera M-130 desde Prádena del Rincón hacia el puerto de la Puebla y Puebla de la Sierra en el pk.29, se toma el camino junto a Cañada Real de la Morra 6 km, a los 2 km se encuentran los puestos del Salinero y 4 km después los del Collado de las Palomas distribuidos a este y oeste en las inmediaciones del collado.

La alternativa desde Puebla de la Sierra por la M-130 hacia el norte hasta el pk 24,200 una pista al este alcanza el Collado de las Palomas después de 6 km.

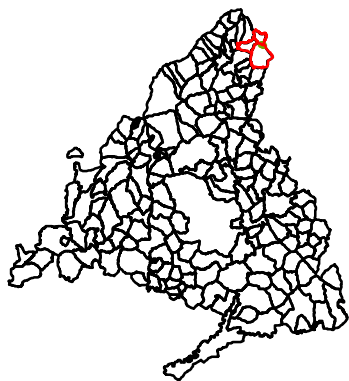
La coordenada se presenta en datum ETRS89, asimilable a WGS84.

Puesto nº: **8** Coordenadas X e Y ETRS89: X: 463352, Y: 4543545



Paso tradicional de palomas Collado de las Palomas

Localización:



Acceso:

Por la carretera M-130 desde Prádena del Rincón hacia el puerto de la Puebla y Puebla de la Sierra en el pK.29, se toma el camino junto a Cañada Real de la Morra 6 km, a los 2 km se encuentran los puestos del Salinero y 4 km después los del Collado de las Palomas distribuidos a este y oeste en las inmediaciones del collado.

La alternativa desde Puebla de la Sierra por la M-130 hacia el norte hasta el pk 24,200 una pista al este alcanza el Collado de las Palomas después de 6 km.

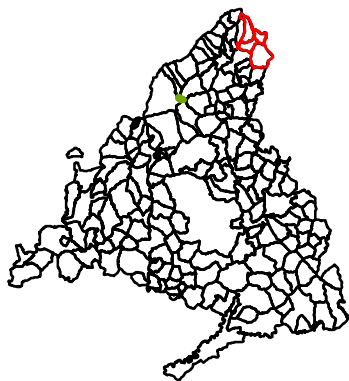
La coordenada se presenta en datum ETRS89, asimilable a WGS84.

Puesto nº: 9 Coordenadas X e Y ETRS89: X: 463539, Y: 4543502



Paso tradicional de palomas El Salinero

Localización:



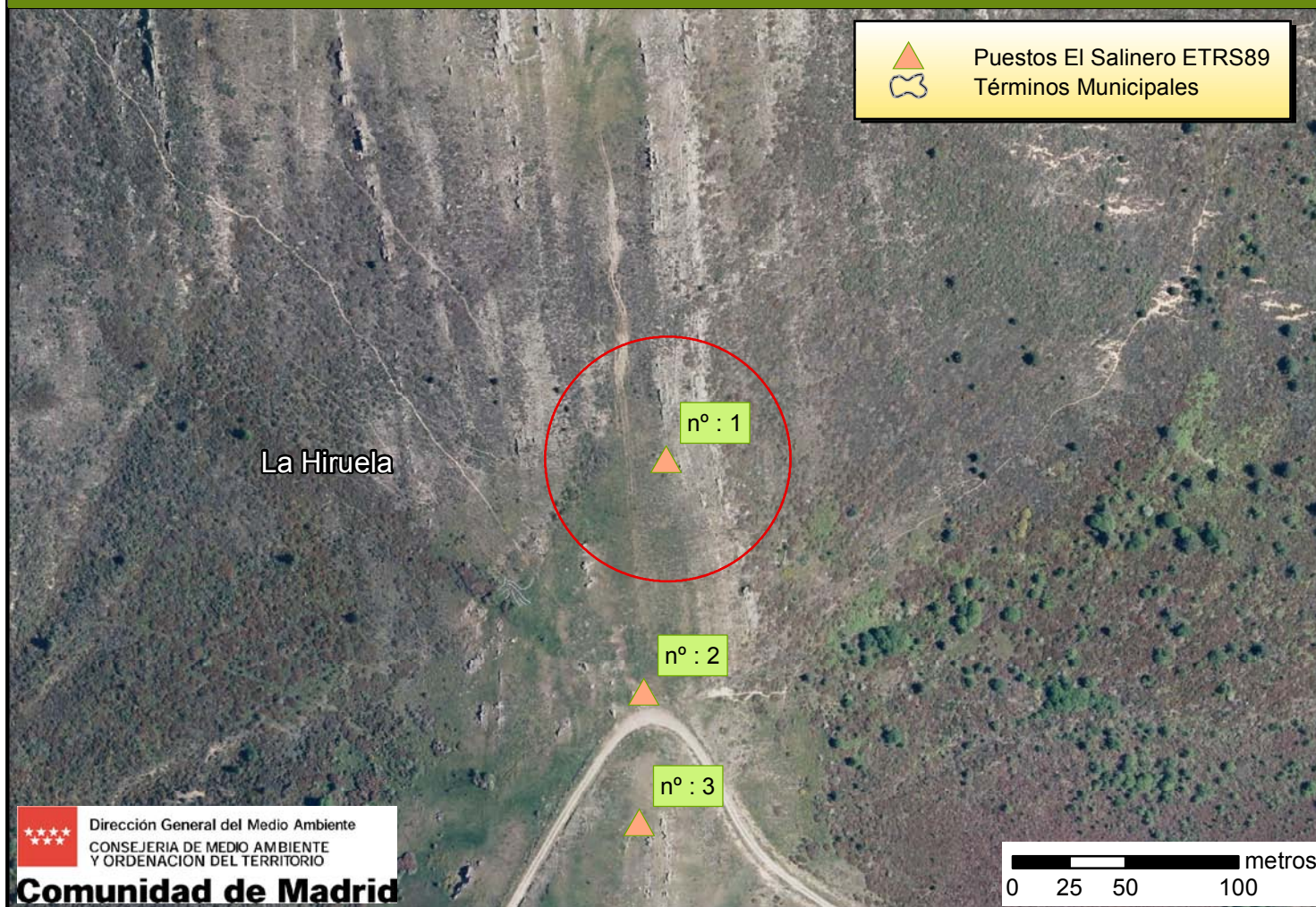
Acceso:

Por la carretera M-130 desde Prádena del Rincón hacia el puerto de la Puebla y Puebla de la Sierra en el pK.29, se toma el camino junto a Cañada Real de la Morra 6 km, a los 2 km se encuentran los puestos del Salinero, con los puestos a este y oeste en las inmediaciones de una curva muy pronunciada del mismo.

La alternativa desde Montejo de la Sierra por la M-137 hacia el cruce con la m-811 hasta alcanzar la M-130. En el pk. 29 se toma el camino hacia el Collado Salinero.

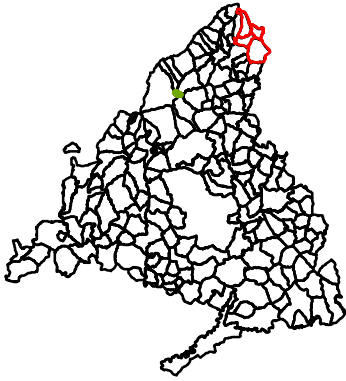
La coordenada se presenta en datum ETRS89, asimilable a WGS84.

Puesto nº: **1** Coordenadas X e Y ETRS89: X: 461269, Y:4545408



Paso tradicional de palomas El Salinero

Localización:



Acceso:

Por la carretera M-130 desde Prádena del Rincón hacia el puerto de la Puebla y Puebla de la Sierra en el pk.29, se toma el camino junto a Cañada Real de la Morra 6 km, a los 2 km se encuentran los puestos del Salinero, con los puestos a este y oeste en las inmediaciones de una curva muy pronunciada del mismo. La alternativa desde Montejo de la Sierra por la M-137 hacia el cruce con la m-811 hasta alcanzar la M-130. En el pk. 29 se toma el camino hacia el Collado Salinero.

La coordenada se presenta en datum ETRS89, asimilable a WGS84.

Puesto nº: **2** Coordenadas X e Y ETRS89: X: 461259, Y:4545305

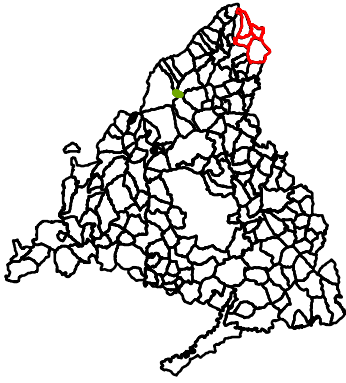


Puestos El Salinero ETRS89
Términos Municipales



Paso tradicional de palomas El Salinero

Localización:

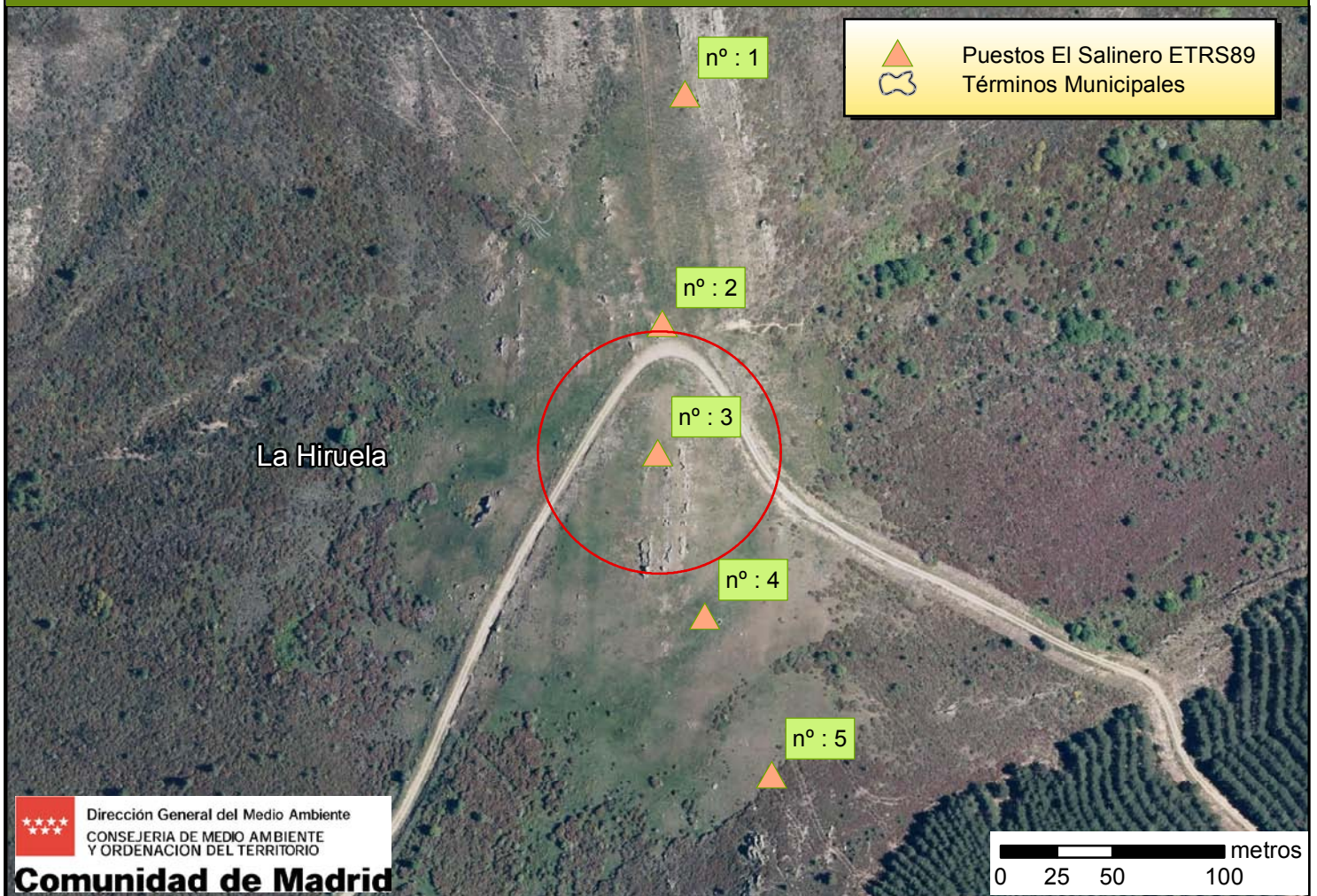


Acceso:

Por la carretera M-130 desde Prádena del Rincón hacia el puerto de la Puebla y Puebla de la Sierra en el pk.29, se toma el camino junto a Cañada Real de la Morra 6 km, a los 2 km se encuentran los puestos del Salinero, con los puestos a este y oeste en las inmediaciones de una curva muy pronunciada del mismo. La alternativa desde Montejo de la Sierra por la M-137 hacia el cruce con la m-811 hasta alcanzar la M-130. En el pk. 29 se toma el camino hacia el Collado Salinero.

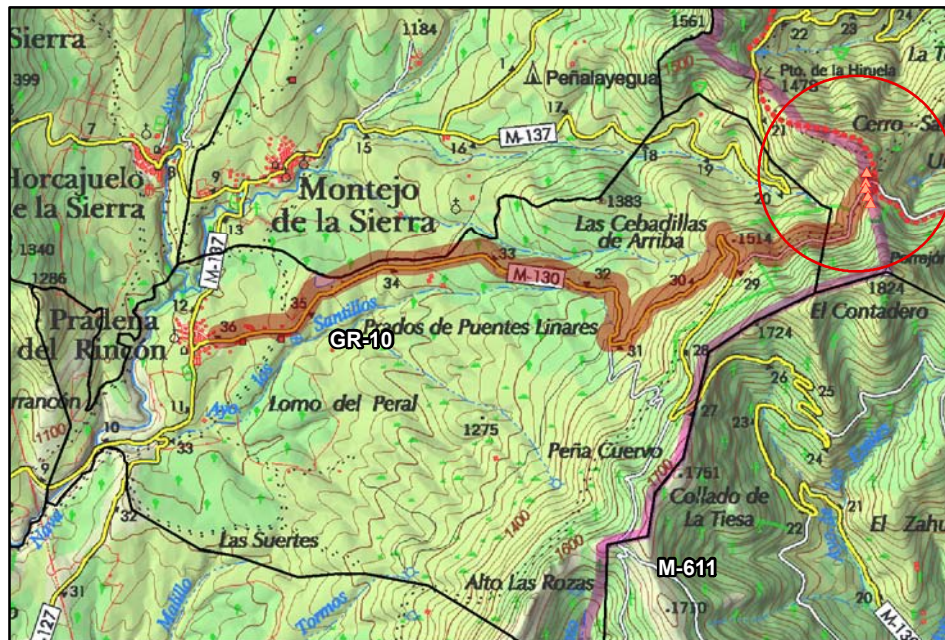
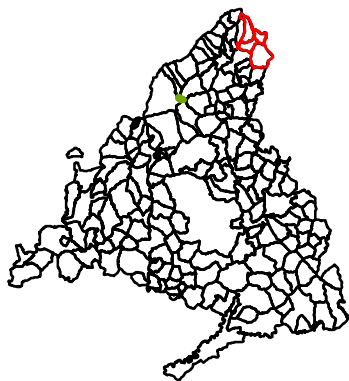
La coordenada se presenta en datum ETRS89, asimilable a WGS84.

Puesto nº: 3 Coordenadas X e Y ETRS89: X: 461257, Y:4545247



Paso tradicional de palomas El Salinero

Localización:



Acceso:

Por la carretera M-130 desde Prádena del Rincón hacia el puerto de la Puebla y Puebla de la Sierra en el pk.29, se toma el camino junto a Cañada Real de la Morra 6 km, a los 2 km se encuentran los puestos del Salinero, con los puestos a este y oeste en las inmediaciones de una curva muy pronunciada del mismo.

La alternativa desde Montejo de la Sierra por la M-137 hacia el cruce con la m-811 hasta alcanzar la M-130. En el pk. 29 se toma el camino hacia el Collado Salinero.

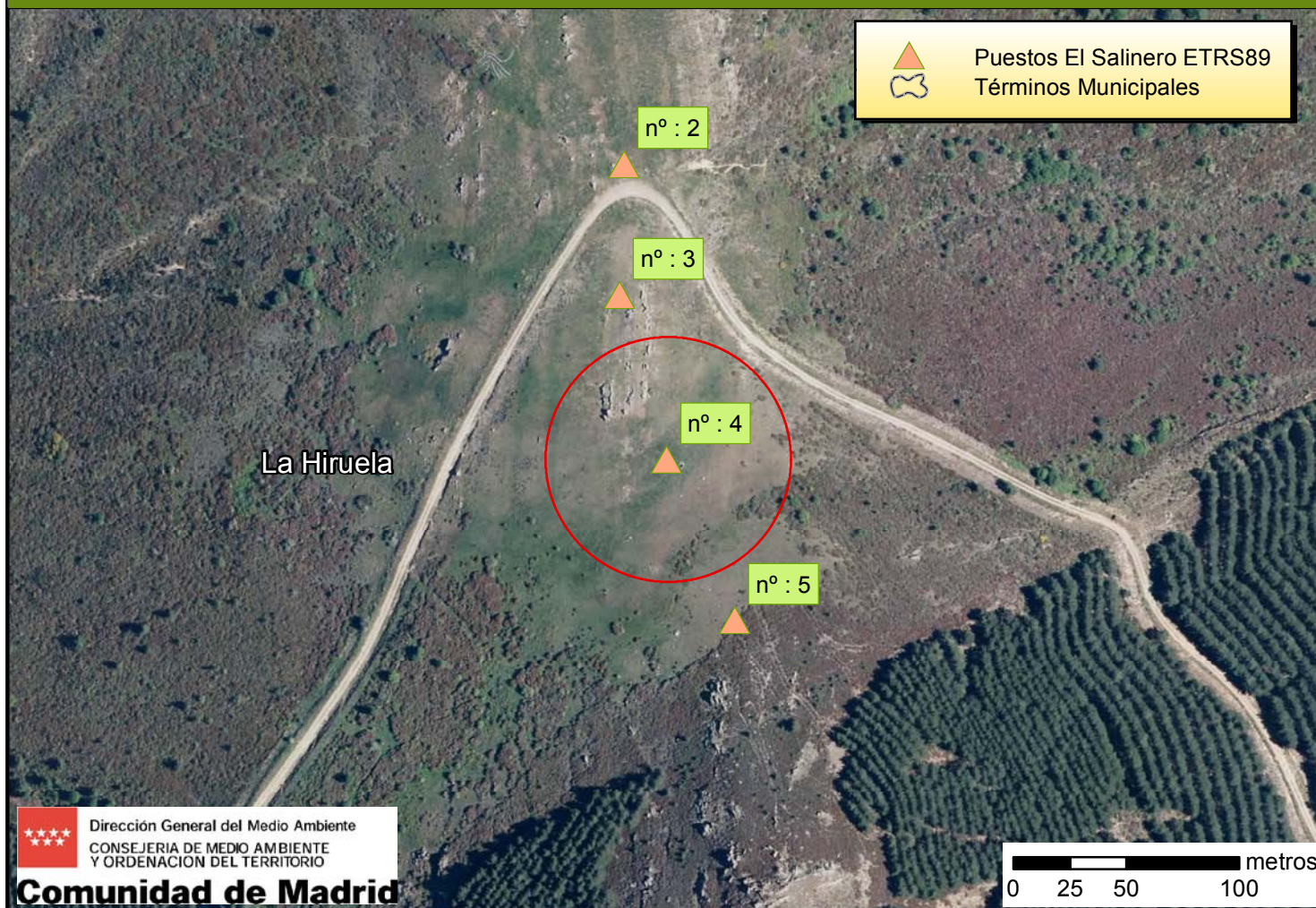
La coordenada se presenta en datum ETRS89, asimilable a WGS84.

Puesto nº:

4

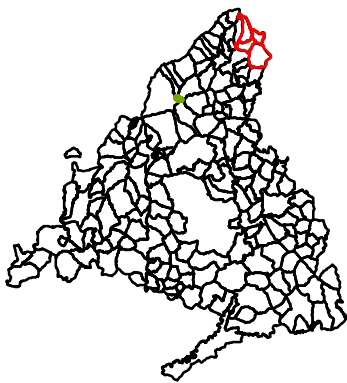
Coordenadas X e Y ETRS89:

X: 461278, Y:4545174



Paso tradicional de palomas El Salinero

Localización:



Acceso:

Por la carretera M-130 desde Prádena del Rincón hacia el puerto de la Puebla y Puebla de la Sierra en el pk.29, se toma el camino junto a Cañada Real de la Morra 6 km, a los 2 km se encuentran los puestos del Salinero, con los puestos a este y oeste en las inmediaciones de una curva muy pronunciada del mismo.

La alternativa desde Montejo de la Sierra por la M-137 hacia el cruce con la m-811 hasta alcanzar la M-130. En el pk. 29 se toma el camino hacia el Collado Salinero.

La coordenada se presenta en datum ETRS89, asimilable a WGS84.

Puesto nº: 5 Coordenadas X e Y ETRS89: X: 461308, Y:4545103

